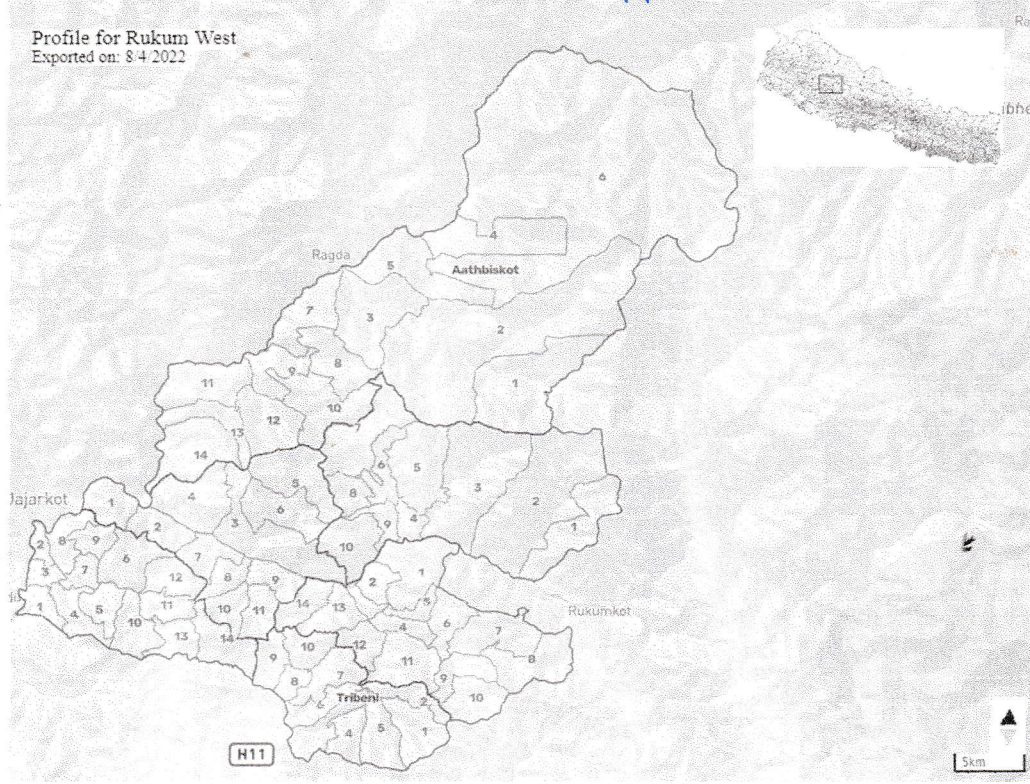


# जिल्ला विपद् पूर्वतयारी तथा प्रतिकार्य योजना

२०८२

नेपाल सरकार  
गृह मन्त्रालय,  
जिल्ला प्रशासन कार्यालय  
रुकुम (पश्चिम भाग)



नेपाल सरकार

गृह मन्त्रालय

जिल्ला प्रशासन कार्यालय

जिल्ला विपद् व्यवस्थापन समिति

रुकुम (पश्चिम भाग)

स्वीकृत मिति: २०८२/०४/३०

# विपद् पूर्वतयारी तथा प्रतिकार्य योजना, २०८२

खण्ड: एक

परिचय



## १.१ पृष्ठभूमि:

भू-बनोट, अवस्थिति, विषम हावापानी र जलवायु परिवर्तनका कारण रुकुम (पश्चिम भाग) प्राकृतिक तथा गैरप्राकृतिक विपद्को उच्च जोखिममा रहेको जिल्ला हो। विशेष गरी भूकम्प, बाढीपहिरो, आगलागी, हुरीबतास, हिमपात, महामारी लगायतका प्राकृतिक र गैरप्राकृतिक प्रकोपको जोखिमका कारण वर्षेनी मानवीय तथा भौतिक क्षति हुने गरेको छ। Life-line को रूपमा रहने सडकमार्गमा वर्षातको समयमा हुने अवरोधले आवागमन प्रभावित भई मानवीय जीविकामा प्रतिकूल असर परिरहेको अवस्था विद्यमान छ। मानवीय कारणबाट सृजित प्रकोप मध्ये पहिरोले जिल्लाको कृषि उत्पादनमा समेत हास आएको छ। जिल्लामा अव्यवस्थित र योजना बिना खनिएका ग्रामीण सडकले गर्दा बाढी र पहिरोको प्रकोप बढाएको छ। यिनै कारणहरूले गर्दा विपद् पूर्वतयारी तथा प्रतिकार्य योजनाको आवश्यकता महसुस गरिएको छ।

प्राकृतिक तथा गैरप्राकृतिक विपद्बाट धनजनको क्षति न्यूनीकरण गर्न विपद् जोखिम न्यूनीकरण तथा व्यवस्थापन ऐन, २०७४ र नियमावली, २०७६ तथा अन्य प्रचलित कानूनहरू क्रियाशील रहेको अवस्था छ। साथै सङ्घीय शासन प्रणालीको मर्म मुताविक स्थानीय तहहरूले समेत स्थानीय विपद् जोखिम न्यूनीकरण तथा व्यवस्थापन समिति गठन गर्नुपर्ने र विपद्को जोखिम न्यूनीकरण लगायत विपद् घटिसकेपछि राहत, उद्धार र पुर्नस्थापनामा समन्वयात्मक तवरबाट सक्रिय भूमिका निर्वाह गर्नुपर्ने कानूनी दायित्व समेत रहेको छ। यसै सिलसिलामा जिल्ला विपद् व्यवस्थापन समिति, रुकुम (पश्चिम भाग) को संयोजनमा जिल्लास्थित ६ वटै स्थानीय तह तथा अन्य सरोकारवालाहरूको पारस्परिक समन्वय तथा सहकार्यमा यस जिल्लाको विपद् पूर्वतयारी तथा प्रतिकार्य योजना, २०८२ तयार गरिएको छ।

रुकुम (पश्चिम भाग) जिल्लामा प्राकृतिक प्रकोपको जोखिम न्यूनीकरण गर्न, विपद् उत्थानशील समाज निर्माण गर्न, विपद् सम्बन्धी कार्यलाई राहत र उद्धारमा मात्र केन्द्रित नगरी पूर्वतयारीमा समेत थप सजग र सक्रिय बनाउनको लागि तथा विपद् व्यवस्थापनका सम्पूर्ण क्रियाकलापहरूलाई थप प्रभावकारी तुल्याउन विपद् पूर्वतयारी तथा प्रतिकार्य योजना (Disaster Preparedness and Response Plan), २०८२ तर्जुमा गरिएको छ।


## १.२ हावापानी, जमिन र जमिन प्रयोगको अवस्था:

जिल्लाको न्यूनतम तापक्रम ०.४°C देखि अधिकतम तापक्रम ३४.४°C सम्म हुने गर्दछ। वार्षिक रूपमा अधिकतम २,२०० mm र न्यूनतम १६०० mm सम्म वर्षा हुने गरेको छ। जिल्लाको कूल भू-भाग २,९१,३८२ हेक्टर मध्ये कृषिमा १२.०६५ जङ्गल ५७.२५५ चरन क्षेत्र २०.१९५ चट्टानले १०.४२५ र आवासीय प्रयोजनमा जम्मा ०.०७५ भू-भाग प्रयोग भएको पाइन्छ। जिल्लामा वन जङ्गलले ओगटेको क्षेत्रफल तुलनात्मक रूपमा राम्रो रहेको भए तापनि वर्षातको समयमा बाढीपहिरोको प्रकोप भने अधिक छ। जिल्लाको भू-उपयोगिता विवरण तलको तालिकामा प्रस्तुत गरिएको छ।

विवरण	क्षेत्रफल (हेक्टर)
जिल्लाले ओगटेको कुल क्षेत्रफल	२,९३,१८२
खेती योग्य जमिन	२७,४८०

Handwritten signatures and dates at the bottom of the page, including the date २०८२/०५/३१.

विपद् पूर्वतयारी तथा प्रतिकार्य योजना, २०८२



कृषिमा प्रयोग भएको जमिन	३५,३५९.६८
१. धान	२,७६,०५१
२ उच्च जमिन	२४,७१९.४९
कृषिमा प्रयोग नभएको कृषि योग्य जमिन	७,८७९.६८
जङ्गल	१,६७,८५६
चरन क्षेत्र	५९,२०५
खोला,नाला र पहराले ओगटेको भाग	३०,५४८
आवास प्रयोजनले ओगटेको क्षेत्रफल	२१४

स्रोत: जिल्ला कृषि प्रोफाइल

१.३ पूर्वाधार विकासको अवस्था:-

वर्तमान अवस्थामा रुकुम (पश्चिम भाग) जिल्ला सडक यातायातको सुविधाका दृष्टिकोणले मध्यम स्तरमा रहेको जिल्ला हो । यस जिल्लाका सबै स्थानीय तहहरूमा कच्ची सडक मार्गको राम्रो पहुँच रहेको छ । जिल्लामा २ वटा एयरपोर्ट रहेका छन् तरपनि उडानको समय तालिका अनियमित रहनाले सेवा भरपर्दो र व्यवस्थित बनाउनुपर्ने अवस्था छ । जिल्ला सदरमुकाम लगायत जिल्लाका विभिन्न ठाउँहरू केन्द्रीय प्रसारण लाईनसँग जोडिएको छ र केही गाउँपालिका र नगरपालिकाहरूमा साना जलविद्युत मार्फत विद्युत सेवा विस्तार भएको छ।

१.४ स्वास्थ्य, सरसफाई र पिउने पानी:


जिल्लाको जनघनत्व १२८ प्रति वर्ग किलोमिटर रहेको छ । यो सङ्ख्या वार्षिक रूपमा २.०६५% का दरले बढिरहेको छ । स्वास्थ्य सेवा कार्यालयको तथ्यांक अनुसार प्रजनन दर ४.१ रहेको छ । जिल्लामा ४६ स्वास्थ्य संस्था रहेका छन् । जिल्लाको जनसंख्याको २०.५८५% ले मात्र परिवार नियोजनका सेवा उपभोग गरेका छन् । यस जिल्लामा आधारभूत स्तरको पिउने पानीको सुविधा ८६.९०५% रहेको छ ।

१.५ पछिल्लो २ वर्षको विपद्को सङ्ख्यात्मक विवरण (भूकम्प, बाढी, पहिरो, आगलागी, चट्याङ, अन्य)

विवरण		आर्थिक वर्ष		कैफियत
		०८०१८१	०८११८२	
मानिस	मृत्यु	५६	८	
	घाइते	२०८	२८	
चौपाय, पन्छी	मृत्यु	१०	८३	

Handwritten signatures and dates at the bottom of the page, including a date '२१/११/२०' and several illegible signatures.

विपद् पूर्वतयारी तथा प्रतिकार्य योजना, २०८२



	घाइते	०	
भौतिक क्षति	घर	३६९७२	४८
	गोठ	५	७
	अन्य	१ घरको आगन	६
प्रभावित घर सङ्ख्या		३६९७२	१७
क्षतिको अनुमानित मूल्य		६४००२६०	१,८०,७५,५००।-

स्रोत : जिल्ला प्रहरी कार्यालय, रुकुम (पश्चिम भाग)

Handwritten signatures and dates are present below the table. The date '२०७५' (2075 BS) is written in the center. There are several illegible signatures and initials scattered around the date.

Handwritten signature or mark at the bottom right corner.



## विपद् पूर्वतयारी तथा प्रतिकार्य योजना, २०८२

खण्ड: दुई

### विपद् पूर्वतयारी तथा प्रतिकार्य योजना (DPRP)

#### २.१ योजनाका उद्देश्य:

- कुनै पनि कारणबाट घटित तथा हुन सक्ने विपद् र त्यसबाट सृजित मानवीय असरहरूलाई न्यूनीकरण गर्न पूर्वयोजना तर्जुमा गर्नु।
- विपद्को समयमा र विपद् पश्चात् गर्ने गतिविधिहरूको जिम्मेवारी क्रमवद्ध रूपमा राखी सरोकारवालाहरूलाई जानकारी गराउनु।
- विपद्को क्षेत्रमा कार्यरत (सङ्घ, प्रदेश र स्थानीय तह), गै.स.सं. तथा अन्तर्राष्ट्रिय गैससहरूसँग विपद्पूर्व नै आकस्मिक योजना तयार गरी विपद् सामना गर्न सक्ने क्षमता (Resilience Power) को पहिचान गर्नु।
- विपद्को समयमा संयमित र संगठित भई विपद् व्यवस्थापन कार्यलाई योजनावद्ध तरिकाबाट पूर्व जिम्मेवारीको किटान गरी व्यवस्थापन गर्न सहयोग गर्नु।

#### २.२ विपद् पूर्वतयारी तथा प्रतिकार्य योजनाको आवश्यकता:

- विपद्जन्य घटनाहरू घट्ने अवस्थालाई मनन गरी सोलाई शीघ्र रूपमा सम्बोधन गर्ने गरी पूर्वतयारीको स्थितिमा रहन,
- विपद् उत्पन्न हुने जोखिमका असरहरूलाई न्यूनीकरण गर्न जिल्लाको प्रतिकार्य क्षमता अभिवृद्धि गर्न,
- विपद् जन्य प्रकोपका प्रभावितलाई तत्काल राहत तथा उद्धार कार्यमा सहजता ल्याउन,
- विपद्जन्य घटनाहरूबाट हुने जनधन तथा सार्वजनिक सम्पत्तिको क्षतिलाई न्यूनीकरण गर्न तीनै तहका सरकाहरूवीच समन्वय र सहकार्यमा अभिवृद्धि गर्न,
- आपत्कालीन समयमा सरोकारवाला निकायसँग सहज ढंगले सूचना सम्प्रेषण गरी विपद्जन्य घटनाको क्षति न्यूनीकरण गर्न।

#### २.३ रणनीति


विपद् पूर्वतयारी तथा प्रतिकार्य योजनाका रणनीतिहरू देहाय बमोजिम रहने छन्:

- जिल्ला आपत्कालीन कार्यसञ्चालन केन्द्रमार्फत विपद् व्यवस्थापन सूचना प्रणालीलाई प्रभावकारी बनाइनेछ।
- विपद् व्यवस्थापनका सूचना तथा जानकारी प्राप्त गर्न सूचना सञ्जाल विकास गरिनेछ।
- विपद् व्यवस्थापनका सबै गतिविधिहरू जिल्ला विपद् व्यवस्थापन समितिमार्फत एकद्वार नीति (One Door Policy) अनुरूप सञ्चालन गरिनेछ।
- विपद् व्यवस्थापनका लागि सरकारी, गैरसरकारी तथा निजी क्षेत्रको समन्वय तथा सहकार्यमा विशिष्टीकृत विषयगत क्षेत्रहरू तोकिनेछ।
- विपद् व्यवस्थापनका लागि स्थानीय विपद् व्यवस्थापन समिति लगायतका अन्य सरोकारवाला निकायहरूको क्षमता अभिवृद्धि गरी अधिकतम रूपमा परिचालन गरिनेछ।

21/5

Handwritten signatures and marks at the bottom of the page, including a date '21/5' and several illegible signatures.

विपद् पूर्वतयारी तथा प्रतिकार्य योजना, २०८२



२.४ योजनाका अपेक्षित नतिजा:

विपद् पूर्वतयारी तथा प्रतिकार्य योजना, २०८२ तयार गरी जिल्ला विपद् व्यवस्थापन समिति, रुकुम (पश्चिम भाग) को बैठकबाट अनुमोदन गरी कर्णान्वयनमा ल्याइएको छ। योजनाका अपेक्षित नतिजा यसप्रकार रहेका छन्:

१. सबै प्रकारका जोखिम तथा चुनौतीहरू विरुद्ध उपलब्ध जनशक्ति, श्रोतसाधन र जनशक्तिको उचित व्यवस्थापनमार्फत प्रभावकारी प्रतिकार्य हुने।
२. सडकटाभिमुख स्थानीय तहहरूको पहिचान तथा प्रकोप जोखिम नक्साङ्कन तयार हुने।
३. जिल्लामा मानवीय क्षेत्रमा कार्यरत संघ संस्थाहरू पहिचान तथा उपलब्ध स्रोत र साधनको नक्साङ्कन हुने।
४. विषयगत क्षेत्रहरूको भूमिका तय गरी विपद्को अवस्थालाई सामना गर्नको लागि प्रभावकारी पूर्वतयारी तथा प्रतिकार्य योजना निर्माण हुने।
५. विपद् प्रभावितहरूलाई मापदण्डका आधारमा तत्काल उद्धार तथा राहत सेवा पुर्याउन सजिलो पार्ने।

२.५ यस जिल्लाका विभिन्न स्थानीय तहहरूमा बाढी पहिरो जानसक्ने सम्भावित ठाउँहरू:

❖ मुसिकोट नगरपालिका:-

क्र.सं.	वडा नं.	बाढी/पहिरो जानसक्ने सम्भावित स्थान	कैफियत
१.	१	गिलवाड, माथि छिङ्ग, मठ डिग्रे सडक खण्ड	
२.	२	रातामाटा-तुसारीखोला, लामितालदेखि ओखरघाटसम्म, सिमखोला	
३.	३	सोलावाडदेखि राप्ती सडकको किनारा, पिपलनेटादेखि माछिमीसम्म।	
४.	४	बोरागाउँ	
५.	५	डाँडडुङ्गे, लहरा भिजाउने	
६.	६	भण्डारीकाँडा	
७.	७	बैरीदह	
८.	८	घोरखानी	
९.	९	चौखावाड (होलतारा)	
१०.	१०	चुन	
११.	११	रातापहरादेखि झुल्खेतसम्म, लौहखोला-काउलेखोला-साखखोलाको सडकखण्ड क्षेत्र	

Handwritten signatures and dates at the bottom of the page, including the date 29/5/20.

विपद् पूर्वतयारी तथा प्रतिकार्य योजना, २०८२



१२.	१२	पितिवाड र बैरागीठाँटी	
१३.	१३	भुम	
१४.	१४	छिवाड, लामडाँडा, बाघखोर	

❖ चौरजहारी नगरपालिका:-

क्र.सं.	वडा नं.	बाढी/पहिरो जानसक्ने सम्भावित स्थान	कैफियत
१.	४	अमलटाकुरा लगायतका स्थान, मध्यपहाडी राजमार्गको कालेखोलादेखि वञ्चरेसम्म	
२.	५	गलगले-लहरेसिमल	
३.	६	सिमलचौर, घर्तिकौडा	
४.	९	गुर्तालगाउँ र पानेखोला।	
५.	१२	उल्लेरी र भिरमौरी।	
६.	१३	रातामाटा, तिमिले	
७.	१४	लिउरेबारी र गोठखोला।	

❖ आठविसकोट नगरपालिका:-

क्र.सं.	वडा नं.	बाढी/पहिरो जानसक्ने सम्भावित स्थान	कैफियत
१.	१	खेत, रोकाजा	
२.	२	साजेबगर, पहाडा क्षेत्र	
३.	३	पाटागाउँ, दाड, जलीगाड	
४.	४	छोटेबगर	
५.	५	जागेजली गाड	
६.	६	होली, कुसुम, दामाचौर, ज्यामिरे, मन्काबगर र त्रिवेणी।	
७.	७	खारखारा, सिमतारा, गाँरा, ढुङ्गिला	

Handwritten signatures and notes at the bottom of the page, including the name 'जगदि' and other illegible scribbles.

विपद् पूर्वतयारी तथा प्रतिकार्य योजना, २०८२

क्र.सं.	वडा नं.	बाढी/पहिरो जानसक्ने सम्भावित स्थान	कैफियत
८.	८	खारखारा (दाजे जाने सडक), चुतिपाखा, घर्तिगाउँ	
९.	९	राडी, बगर, बालकल्याण मा.वि. आसपासको क्षेत्र, पसानेदेखि खर्चेच्यूरा, खारेखोला	
१०.	१०	झिनचौर, गैरीचोक, घारीखोला पेदा, धारापानी र डाँडाखाली।	
११.	११	धुस्रेनी, मंग्राह, सिमबजार, चौर गत्तसाइना, गोइरी जाने सडक र सिमपाखा।	
१२.	१२	स्यानीबाखु, झिनचौर बगर, जालछरा, सार्कीबारा, बल्ले, रोटे	
१३.	१३	भल्माज्यूला, पाखाभल्मा, हम्पा, कुरीधारा, गरेना	
१४.	१४	पिपलचौर, बाँकेडाँडा, गाउँवारी, छेपारेको माथिल्लो तरा	

❖ बाँफिकोट गाउँपालिका:-


क्र.सं.	वडा नं.	बाढी/पहिरो जानसक्ने सम्भावित स्थान	कैफियत
१.	१ र २	पुमाखोलाको सडक, कुनाखेत	
२.	३	भिउटावर, निपाने सडक, स्यापूखोलाका कुलोका मुहान, भारलेदेखि कुनाखेतसम्म।	
३.	४	लोछ्रावाड, छिनखेत	
४.	५	खारखोला, खोलीकाँडा, लेखावाड	
५.	८	दुली	
६.	९	झुला, पुरानागाउँ, सादनमुरा, पिप्ल	
७.	१०	गारावाड, सेजे, ठाँटी (पुरानढारी)	

❖ सानीभेरी गाउँपालिका:-

क्र.सं.	वडा नं.	बाढी/पहिरो जानसक्ने सम्भावित स्थान	कैफियत
१.	१	वडा नं. १ र २ को पुर्तिमकाँडा।	
२.	३	बैरेनीतरा, तुसरेबगर, ज्यामिरे देखि प्रियतारासम्म। (गरायला, सिम्ली तथा	

Handwritten signatures and dates at the bottom of the page, including a date '29/5/20' and several illegible signatures.

विपद् पूर्वतयारी तथा प्रतिकार्य योजना, २०८२




		पुर्तिमकाँडा क्षेत्रमा भेरी नदीले कटान गर्नसक्ने क्षेत्रहरू)	
३.	४	चाख्लीमेला र बलिगाड	
४.	५	दुली (हाँसु र किलघैटे)	
५.	६	दुली (छहरा र देउताखोला)	
६.	८	सिम्ली (आमडाँडाँ, फुकु र राड्जा)	
७.	९	हाँसिवाड	
८.	१०	अर्मा (घनठाना)	
९.	११	झरनापोखरी (मध्यपहाडी आपपास)	

❖ त्रिवेणी गाउँपालिका:-

क्र.सं.	वडा नं.	बाढी/पहिरो जानसक्ने सम्भावित स्थान	कैफियत
१.	१	लग्न, बल्लेजुरा र खाल्तीखोला।	
२.	२	बादरपानी, पानीगौरा, विमैचा, वखेटाकुरा, रुकुम पश्चिमको सिमानादेखि सल्यानको खौलासम्मको सडक खण्डसम्म, सिम्रुतु र कोरवाडखोला।	
३.	३	सलडाँडाँ, हम्पाल, झुलनेटा, हाइवाड र खारा।	
४.	४	छरीखोला, झारवागखोला, छोटेकाँडापोखरी, कालिमाटी र दम्दुखारा।	
५.	५	हाइरुखोला, लाइत र जिवाड।	
६.	६	मेल्टाकुरी, धौलावाड, डाँगीमोड, इयामखोला र मुरुखोला।	
७.	७	खनेँटा, बाह्रधानेँ, स्याला र मुरु।	
८.	८	गरेना, अर्माली डाँडा, पेदी र पेउघा।	
९.	९	बस्नेत टोल र कोल्टीवाड।	
१०.	१०	सालघारी, पेउघा, काइयोखोला।	

Handwritten signatures and dates at the bottom of the page, including the date '२०७५'.

विपद् पूर्वतयारी तथा प्रतिकार्य योजना, २०८२



२.६ यस जिल्लाको विभिन्न स्थानीय तहहरूको जोखिमको क्षेत्र:

मुसिकोट नगरपालिका:

विपद् विवरण: भूकम्प, बाढीपहिरो, आगलागी, चट्याङ, अन्य

क्र.स.	वडा नं.	जोखिम क्षेत्र	जोखिम घरधुरी	जोखिम जनसंख्या	जग्गा जमिनको क्षति रोपनी	भौतिक संरचनाको क्षति					
						विद्यालय	स्वास्थ्य चौकी	खानेपानी	सिंचाइ	अन्य	कैफियत
१	१	पहिरो/हावाहुरी/आगलागी	२२	११०					१		
२	२	पहिरो	५	२२				१			
३	३	हावाहुरी	३	१५							
४	४	बाढी/पहिरो/हावाहुरी	७	३५							
५	५	आगलागी/हावाहुरी	३	१५							
६	६	बाढी, पहिरो	१	३५							
७	७	बाढी/ पहिरो/हावाहुरी	१	५							
८	८	पहिरो/हावाहुरी	६	७				१			
९	९	बाढी, पहिरो	३	३०							
१०	१०	भूकम्प/ पहिरो/हावाहुरी		९							
११	११	पहिरो/आगलागी/हावाहुरी	१२	४२५							
१२	१२	बाढी, पहिरो	१	१२							
१३	१३	चट्याङ	३	२०				४			
१४	१४	पहिरो/हावाहुरी/आगलागी	१७								

स्रोत : मुसिकोट नगरपालिका


चौरजहारी नगरपालिका :

विपद् विवरण: भूकम्प, बाढ पहिरो, आगलागी, चट्याङ, अन्य

क्र.स.	वडा नं.	जोखिम क्षेत्र	जोखिम घरधुरी	जोखिम जनसंख्या	जग्गा जमिनको क्षति रोपनी	भौतिक संरचनाको क्षति					
						विद्यालय	स्वास्थ्य चौकी	खानेपानी	सिंचाइ	अन्य	कैफियत
१.	१	थापा गाउँ/थापा टोल	१०	३६०		२		४९	१ नहर		
२.	२	वसपाके/कुमालगाउँ	५०	२५०		२			१ नहर		
३.	३	लामाबगर सेतीबगर खोला	३५	१७०		१			१ नहर		
४.	४	मन्कोट/अम्लाटाकुरा	४०	२००		२			१ नहर		
५.	५	मल्यासिम/डाबरखोला	३०	१५०		२		२ वटा	१ नहर		
६.	६	शान्तिबजार/सिस्नेखोला मुलपानी	६०	२५०		२		१			
७.	७	नार्जी/कटुजेखोला	५५	२५०		२					
८.	८	अंगेरी/गोईरी	४०	१७०							
९.	९	न्याउलीबजार/पाझमेला	६०	२५०							
१०.	१०	बयाखोला/कातेखोला	५०	२५०				२	१		
११.	११	चौफा/चैते खोला	१००	४५०							
१२.	१२	सानाखोला/चन्द्रबजार	६०	२७०							
१३.	१३	नाखला/घुघुती	७०	३००							
१४.	१४	नाउली/साकवाखोला	१००	३५०							

Handwritten signatures and notes at the bottom of the page, including the name 'श्री. २१५५' and other illegible text.

विपद् पूर्वतयारी तथा प्रतिकार्य योजना, २०८२



क्र.स.	वडा नं.	जोखिम क्षेत्र	जोखिम घरधुरी	जोखिम जनसंख्या	जग्गा जमिनको क्षति रोपनी	भौतिक संरचनाको क्षति					
						विद्यालय	स्वास्थ्य चौकी	खानेपानी	सिचाइ	अन्य	कैफियत
		जम्मा	८४०	३७७०	१			५	६		

स्रोत : चौरजहारी नगरपालिका

आठबिसकोट नगरपालिका :

विपद् विवरण: भूकम्प, बाढीपहिरो, आगलागी, चट्याङ, अन्य

क्र.स.	वडा नं.	जोखिम क्षेत्र	जोखिम घरधुरी	जोखिम जनसंख्या	जग्गा जमिनको क्षति रोपनी	भौतिक संरचनाको क्षति					
						विद्यालय	स्वास्थ्य चौकी	खानेपानी	सिचाइ	अन्य	कैफियत
१.	१	खेत, रागिला	४७	१३१	६०	१	१	ओखले बारङ्गे			
२.	२	बगर, भलखोला, पहाडा, राम्का	१८२	६४२	९२	२	१	स्याला, पहाडा, बगर खानेपानी			
३.	३	दाङ, मुल्कीबाङ, कालजुरा, पाटागाउँ, लामातसा, सल्लेतसा	१०२	४५६	८३	१		पाटागाउँ, कालजुरा			
४.	४	अना, छरिबगर, आरुखोला	१२३	४०६	९९	१			अना बलछिङ		
५.	५	जागे, जलिगार	५७	२०९	४३				जागे जलिगार		
६.	६	त्रिवेणी, मन्काबगर, ज्यामिरे, दामाचौर, मुलबजार	२२६	८०७	२४०	१		होली, चिला, मुलबजार, दामाचौर	होली, चिला		
७.	७	गौरा, सिम्तारा, दुङ्गिला, खारखारा, ज्यामिरे, पाखा	१६८	५३४	१७६	१		गौरा, सिम्तारा, दाजे, दुङ्गिला, खारखारा	गौरा, खारखारा		
८.	८	चुर्तिपाखा, घर्तीगाउँ, गारछरी	११३	३८७	१३४	१		दाजे, चुर्तिपाखा, घर्तीगाउँ			
९.	९	उरचौर, भौरीत, खातपपाखा, मिजा, हर्दिगाउँ, खहरे	१७८	७६५	१५६			रडिज्यूला, बटाला गाउँ, मिजा, हर्दिगाउँ	रडिज्यूला, खहरे		
१०.	१०	घारीखोला, काफलचौर, झिन्चौर	१४८	९७०	१४६	१		झिन्चौर, घारीखोला	झिन्चौर, काफलचौर		
११.	११	डाँडागाउँ, फारुला, रुजीगाउँ, धैरेन, धुसेनी, चिसापानी, गतसैना, चौर	४३०	१८३६	२४२	३		गोइरी, डाँडाँगाउँ, चौर, रिठा	चौर		
१२.	१२	साकीबारा, बल्दे, स्थानीबाखुं, बगर	१७३	७८०	१३४	२	१	ठूलीबाखुं, स्थानीबाखुं			
१३.	१३	कालो पहिरा, माथिल्लो कुरीधारा, हम्पा, पाखा भल्मा	१०५	४२६	८७	१		हम्पा, लँटा, गाउँबारी, पाखा, भल्मा	भल्मा		
१४.	१४	पिलचौर, बाँके, फर्साचौर, गाउँबारी, डाँडा, छेपारे	१६९	७७६	१२३	३		ज्यामिरकोट, गुम्जा, पिलचौर, बाँकेज्यूला	पिलचौर, बाँकेज्यूला		
		जम्मा	२२२१	९१२५	१८०७						

स्रोत: आठबिसकोट नगरपालिका


बाँफिकोट गाउँपालिका :

विपद् विवरण: भूकम्प, बाढीपहिरो, आगलागी, चट्याङ, अन्य

क्र.स.	स्थानीय तहको नाम	वडा	जोखिम क्षेत्र	जोखिम घरधुरी	जोखिम जनसंख्या	जग्गा जमिनको क्षति रोपनी रोपनीमा	भौतिक संरचनाको क्षति				
							विद्यालय	स्वास्थ्य चौकी	खानेपानी	सिचाइ	अन्य

Handwritten signatures and stamps at the bottom of the page, including names like 'जायि', 'श्री', and 'श्री'. There are also some numbers and dates written in the margins.

विपद् पूर्वतयारी तथा प्रतिकार्य योजना, २०८२



१.	बाँफिकोट गाउँपालिका	१	बाहुनचिउरी, बाजेरी जुगेपानी, दानीचवर, ढिक काल्ना बाहुन पुला, रेवती बस्ती, माथिल्लो टोल माथिगाउँ, तामुकाँडा डया गरिबाजे चिउरीथुम	११५	४१०	करिव ३५ रोपनी	१	०	१	१	बाढी/पहिरो
		२	धरकाटे, आ.वि. पहिरो, धगरखोली खानेपानी योजनाको मुहान पुरेमा प्रभावित हुनसक्ने करिव १२०० जनसङ्ख्या, लामाचौर छिपछिपी बस्ती, भलाचौर बस्ती, बोक्सीनी ढुङ्गा, कुनाखेत बस्ती, जननिर्माण आ.वि. कुनाखेत, धारकाटे बस्ती, गैरीगाउँ	७१	२५७	१९८	२	०	१	०	बाढी/पहिरो
		३	भाग्ले, जग्रा, फेरा, डार्ने, कसेरा	८५	३६०	करिव ३०० रोपनी	०	०	दादुरे	फेरा घर जोखिम	१
		४	नेटापोखरा, डार्ने, तल्लीगाउँ, भिजेरीखेला, बागमारे, रिगौता, बिराले, फदेल, लोछावाड, खोलीबडाङ्गाउँ, छिन्खेत, सिम्तारु	१९२	८९८	५८९०	५	११	८	०	बाढी/पहिरो
		५	स्यापूटोल, माथिकाँडा टोल, लेखाबाह, बढरगाउँ	३२	१६०	५६	२	७	३	०	०
		६	चौर, जिपसिड, सार्की चौर, मय्या डाँडा	४०	१८७	-	१	४	२	१	०
		७	-	-	-	-	-	-	-	-	-
		८	तलिगाउँ, बोरागाउँ, मोच्चा, पोखरा, हलबादे, स्याला, मैनेरी टोल	५०	१५०	अनुमानित १५० रोपनी	३	०	४	५	०
		९	गुप्ताली, काप्रा, गाराबाड ज्ञापु, गाराघाट, फ्यूचा, मनघर, मारभाम, लुरिबाड, गोमाई पिपल, मोराबाड, कालेगाउँ	२९३	-	-	-	-	१	-	-
		१०	माथिल्लो पुरानो ठाँटी	७	४७	६०	०	०	०	०	०

स्रोत : बाँफिकोट गाउँपालिका

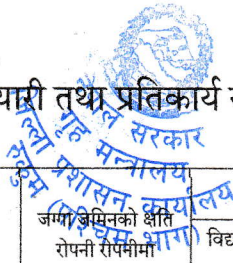
सानिभेरी गाउँपालिका :

विपद् विवरण: भूकम्प, बाढीपहिरो, आगलागी, चट्याङ, अन्य

वडा	जोखिम क्षेत्र	जोखिम घरधुरी	जोखिम जनसङ्ख्या	जग्गा जमिनको क्षति रोपनी रोपनीमा	भौतिक संरचनाको क्षति				
					विद्यालय	स्वास्थ्य चौकी	खानेपानी	सिचाइ	अन्य
१	सबै वडा	३६०	१८००		५	१	३		४०० विद्युत पोल, १ वटा खेलमैदानको प्याराफिट
२	सबै वडा	३५०	१७५०		५	१	१०	३	

Handwritten signatures and dates at the bottom of the page, including a date '२१/१५' and several illegible signatures.

विपद् पूर्वतयारी तथा प्रतिकार्य योजना, २०८२



वडा	जोखिम क्षेत्र	जोखिम घरधुरी	जोखिम जनसङ्ख्या	जग्गा जमिनको क्षेत्रि रोपनी रोपमीमा	भौतिक संरचनाको क्षति				
					विद्यालय	स्वास्थ्य चौकी	खानेपानी	सिंचाइ	अन्य
३	सबै वडा	६००	२४००	२०००० व.मी.	४	-	४५ मुहान र २५ टंकी	२० सिंचाई कुलो	
४	सबै वडा	७००	३५००	१००० व.मी.	२	१	५	१० वटा सिंचाइ कुलो	
५	सबै वडा	४००	२०००	५०० व.मी.	५	२	६ वटा मुहान र १५ ट्याङ्की	५ वटा सिंचाई कुलो	२०० विद्युत पोल
६	सबै वडा	१५०	७५०	१००० व.मी.	४	१	१३ मुहान र १० ट्याङ्की मर्मत	३	१ लघु जलविद्युत
७	सबै वडा	२००	१०००	५०० व.मी.	२	१	२० मुहान र १५ ट्याङ्की	७ ट्याङ्की १ सिंचाई कुलो	
८	सबै वडा	४८०	२४००	१५०० व.मी.	२		१५ मुहान र ५ ट्याङ्की	३ वटा सिंचाईको ट्याङ्की	१ कि.मी. सडक
९	सबै वडा	४००	२०००	२५०० व.मी.	१		१६ मुहान र १५ ट्याङ्की	२	१ वटा लघुविद्युत र ६० विद्युत पोल
१०	सबै वडा	३००	१५००	१००० व.मी.	१		१० मुहान र १० वटा ट्याङ्की	४ वटा सिंचाई कुलो र पाइप	४० विद्युत पोल
११	सबै वडा	२५०	१२५०	५०० व.मी.	४	२	२० मुहान र १५ ट्याङ्की	४ ट्याङ्की सिंचाई कुलो	

स्रोत : सानीभेरी गाउँपालिका

त्रिवेणी गाउँपालिका :

विपद् विवरण: भूकम्प, बाढीपहिरो, आगलागी, चट्याङ, अन्य

क्र.सं.	वडा नं.	जोखिम क्षेत्र	जोखिम घरधुरी	जोखिम जनसङ्ख्या	जग्गा जमिनको क्षेत्रि रोपनी	भौतिक संरचनाको क्षति				
						विद्यालय	स्वास्थ्य चौकी	खानेपानी	सिंचाई	अन्य
१	१	वडाका सबै बस्ती	५३८	३४१७	८००	४	१	१०	५	
	२	वडाका सबै बस्ती	४८६	२५७८	७५०	३	१	८	५	
	३	वडाका सबै बस्ती	५४०	२४०९	६५०	४	०	९	४	
	४	वडाका सबै बस्ती	४९०	२१४३	८५०	३	१	८	२	
	५	वडाका सबै बस्ती	५८६	२८४५	७५०	३	१	९	५	
	६	वडाका सबै बस्ती	४२२	१३२१	५५०	३	१	८	५	
	७	वडाका सबै बस्ती	५६०	२७७१	९५०	६	१	१०	६	
	८	वडाका सबै बस्ती	४६२	१८७९	७००	४	१	९	५	
	९	वडाका सबै बस्ती	५३३	२२२५	६५०	४	१	९	५	

Handwritten signatures and dates at the bottom of the page, including '२१/५/२०८२' and various names.

## विपद् पूर्वतयारी तथा प्रतिकार्य योजना, २०८२

क्र.सं.	वडा नं.	जोखिम क्षेत्र	जोखिम घरधुरी	जोखिम जनसंख्या	जमिनको क्षति (रोपनी)	भौतिक संरचनाको क्षति				
						विद्यालय	स्वास्थ्य चौकी	खानेपानी	सिचाई	अन्य
	१०	वडाका सबै बस्ती	४५२	१९३२	७७५	४	१	८	५	
		जम्मा	५०१९	२३५२०	७४२५	३८	९	८८	४७	

स्रोत: त्रिवेणी गाउँपालिका

### २.७ विपद्को अवस्था र योजना:

रुकुम (पश्चिम भाग) जिल्लामा भूकम्प, बाढीपहिरो, महामारी, आगलागी, हुरीबतास तथा हिमपात जस्ता प्रकोपहरू प्रमुख प्रकोपको रूपमा रहेका छन्। वार्षिक रूपमा आगलागी तथा बाढी पहिरोबाट सयौं परिवार प्रभावित भएको तथ्य विगतका घटनाहरूले देखाउँछ। यसैगरी वर्षेनी कृषियोग्य जमिनको क्षतिले विस्थापित हुने तथा बसाइसराइ गर्नेको संख्या पनि बढ्दो छ। जसले गर्दा मानवीय तथा आर्थिक विकासमा नकारात्मक प्रभाव परेको पाइन्छ। यस जिल्लाको भौगोलिक बनावट तथा अव्यवस्थित भौतिक निर्माणका क्रियाकलापहरूले गर्दा भूकम्पीय दृष्टिकोणबाट जोखिम रहेको पाइन्छ।



### २.८ निकायगत भूमिका तथा जिम्मेवारी:

जिल्लामा विपद्सँग सम्बन्धित विषयगत क्षेत्रहरूको नेतृत्व जिल्ला विपद् व्यवस्थापन समितिका सम्बन्धित सदस्यहरूको रहनेछ भने जिल्लामा कार्यरत अन्य निकायहरू सम्बन्धित क्षेत्रका सदस्य रहनेछन्। आवश्यकता अनुसार सम्बन्धित क्षेत्रहरूमा सहकार्य र समन्वय गर्न सकिनेछ। प्रकोप पूर्वतयारी तथा प्रभावकारी प्रतिकार्यको विभिन्न ९ विषयगत क्षेत्रहरू निर्माण गरिएको छ।

### २.९ समन्वय तथा सूचना व्यवस्थापन :

विषयगत क्षेत्र : समन्वय तथा सूचना व्यवस्थापन

मुख्य विपद्को किसिम : बाढी, पहिरो, महामारी, आगलागी, हुरीबतास, हिमपात र भूकम्प

क्षेत्रगत अगुवा : जिल्ला प्रशासन कार्यालय, रुकुम (पश्चिम भाग)

सम्पर्क व्यक्ति : प्रमुख जिल्ला अधिकारी

सम्पर्क नम्बर : ९८५७८३७७७७

*(Handwritten signature)*  
७९/११/१५

*(Handwritten signature)*  
२५/११/१५

*(Handwritten signature)*

*(Handwritten signature)*  
५९/११/१५

# विपद् पूर्वतयारी तथा प्रतिकार्य योजना, २०८२

खण्ड: तीन

## क्षेत्रगत प्रतिकार्य योजना

क्षेत्रगत प्रतिकार्य योजनाको लागि मुख्य विपद्को रूपमा बाढीपहिरो र भूकम्पलाई लिइएको छ भने मुख्य रूपमा निम्न नौ क्षेत्रहरूमा योजना गरिएको छ ।

### ३.१ सूचना संकलन, समन्वय र खोज तथा उद्धार: (Information Collection, Coordination, Search and Rescue)

विपद्को अवस्थामा मानवीय र भौतिक क्षति भइरहेको हुन्छ । यस्ता प्रकारका विपद्बाट ठूलो धनजनको क्षति भइराखेको हुन्छ । साथै कुनै पनि मानिसलाई विपद्को अवस्थामा बचाउनु राज्यको प्रमुख दायित्व हुने गर्दछ । त्यसैले विपद्मा मानवीय तथा भौतिक क्षति कम भन्दा कम होस् भन्ने हेतुले विपद्मा समयमै सूचना संकलन गरेर खोज तथा उद्धार गर्नु पहिलो प्राथमिकतामा पर्ने गर्दछ । खोज तथा उद्धारमा तालिम प्राप्त जनशक्तिको व्यवस्था गरी विपद्मा परेकाहरूको उद्धार गर्नु यस विषयगत समितिको प्रमुख कार्य हो ।

### ३.२ क्षति पुग्न सक्ने अनुमानित अवस्था:

- रुकुम (पश्चिम भाग) जिल्ला विशेषतः भूकम्प, बाढी, पहिरोको जोखिमयुक्त जिल्ला हो । वर्षेनी बाढी, पहिरोबाट मानवीय तथा भौतिक क्षति भइरहेको छ ।
- सार्वजनिक पूर्वाधारहरू (सडक, पुल, विद्युत, आपूर्ति, सञ्चार, भवन) नष्ट।
- आवास तथा व्यक्तिगत सम्पत्ति अस्थायी रूपमा क्षति, बालबालिका, महिला, वृद्धवृद्धा तथा अपाङ्ग मुख्य रूपमा प्रभावित हुने गरी मानिसहरू विस्थापन।
- विद्यालयमा कक्षा कोठा, प्रहरी चौकी र स्वास्थ्य केन्द्रजस्ता उपलब्ध सार्वजनिक संस्थाहरू माथि चाप ।
- सामुदायिक संस्थागत ठाउँहरूमा अस्थायी आवासमा बसेको समयमा सामुदायिक स्वास्थ्य सम्बन्धी प्रचलनहरूमा चूनौती ।
- आवास सम्बन्धी सहयोग आवश्यक हुने गरी विस्थापित परिवारको सङ्ख्या

### ३.३ क्षेत्रगत रूपमा सामान्य पूर्वतयारी योजना

#### ३.३.१ क्षेत्र: आपत्कालीन सूचना व्यवस्थापन तथा समन्वय

क्र.स	प्राथमिकता प्राप्त पूर्वतयारी कार्यको सूची	मुख्य जिम्मेवार निकाय	कार्यान्वयन गर्ने तरिका	समयसीमा
१.	जलमापन केन्द्र तथा वर्षामापन केन्द्रहरूको सम्पर्क व्यक्तिहरूको नाम तथा फोन नम्बर अद्यावधिक गर्ने ।	जिल्ला आपत्कालीन कार्यसञ्चालन केन्द्र (डी.ई.ओ.सी.)	सम्पर्क नम्बर सङ्कलन	मनसुन पूर्व
२.	विपद् प्रभावित समुदायहरूलाई सूचना प्रवाह सम्पर्क व्यक्तिहरूको नाम र फोन नम्बर संकलन गर्ने ।	जिल्ला आपत्कालीन कार्यसञ्चालन केन्द्र	सम्पर्क नम्बर वितरण	मनसुन पूर्व
३.	सञ्चार माध्यमका सम्पर्क व्यक्तिहरूको	जिल्ला आपत्कालीन	प्रत्यक्ष भेटघाट,	मनसुन पूर्व

३.३.१

३.३.१

३.३.१

३.३.१

३.३.१

३.३.१

३.३.१

३.३.१

३.३.१

३.३.१

विपद् पूर्वतयारी तथा प्रतिकार्य योजना, २०८२



क्र.स	प्राथमिकता प्राप्त पूर्वतयारी कार्यको सूची	मुख्य जिम्मेवार निकाय	कार्यान्वयन गर्ने तरिका	समयसीमा
	नामावली सहितको सम्पर्क नं. संकलन गरी वितरण गर्ने ।	जिल्ला प्रशासन कार्यालय (पश्चिम)	टेलिफोन	
४.	जिल्ला प्रशासन कार्यालय, जिल्ला समन्वय समिति, सुरक्षा निकायहरू, नेपाल रेडक्रस सोसाइटी र रेडियोको सूचना सम्पर्क व्यक्ति पहिचान गर्ने ।	जिल्ला आपत्कालीन कार्यसञ्चालन केन्द्र	सरोकावालाहरूको स्रोत परिचालन	मनसुन पूर्व
५.	प्रत्येक गाउँपालिका तथा नगरपालिकाका सूचना सम्पर्क व्यक्तिहरूलाई अभिमुखीकरण गर्ने र जल मापकहरूको सम्पर्क नम्बर उपलब्ध गराउने ।	जिल्ला समन्वय समिति, गैरसरकारी संस्था	बैठक, कार्यशाला	मनसुन पूर्व
६.	स्थानीय तह (वडा विपद् व्यवस्थापन समिति, स्थानीय विपद् व्यवस्थापन समिति) लगायत अन्य सरोकारवालाहरूलाई सूचना व्यवस्थापनका लागि विपद् पोर्टलको बारेमा जानकारी दिनुको साथै अभिमुखीकरण संचालन गर्ने	जिल्ला विपद् जोखिम न्यूनीकरण तथा व्यवस्थापन समिति, नेपाल रेडक्रस सोसाइटी रुकुम (पश्चिम) जिल्ला शाखा, गैरसरकारी संस्था	तालिम म्यानुअल	मनसुन पूर्व
७.	जोखिममा रहेका व्यक्ति वा समूह पहिचान गर्ने	जिल्ला विपद् व्यवस्थापन समिति तथा सम्बन्धित गाउँपालिका र नगरपालिका	स्थानीय तहले अवलोकन तथा छलफल	मनसुन पूर्व
८.	जिल्ला मनसुन पूर्वतयारी तथा प्रतिकार्य योजना तर्जुमा गर्ने ।	जिल्ला विपद् व्यवस्थापन समिति	सरोकार निकायहरूसँग समन्वय	मनसुन पूर्व
९.	जिल्ला आपत्कालीन कार्यसञ्चालन केन्द्रको कार्यलाई प्रभावकारी बनाउने ।	जिल्ला प्रशासन कार्यालय	नियमन, छलफल, अद्यावधिक गरेर	मनसुन पूर्व
१०.	जिल्ला आपत्कालीन कार्यसञ्चालन केन्द्र तथा अन्य निकायलाई सूचना व्यवस्थापन तथा प्रारम्भिक द्रुत लेखाजोखा र नगद तथा भौचर सहायता तालिम प्रदान गर्ने ।	नेपाल रेडक्रस सोसाइटी रुकुम (पश्चिम भाग) जिल्ला शाखा	तालिम म्यानुअल	मनसुन पूर्व
११.	जलवायु अनुकूलन तथा विपद् जोखिम व्यवस्थापनमा स्थानीय तहको क्षमता अभिवृद्धि तालिम संचालन गर्ने	नेपाल रेडक्रस सोसाइटी रुकुम (पश्चिम भाग) जिल्ला शाखा	तालिम म्यानुअल	मनसुन पूर्व
१२.	सूचना संयन्त्रको विकास र सुरक्षित स्थानको पहिचान गर्ने ।	जिल्ला विपद् व्यवस्थापन समिति	सवै सरोकार निकायहरूसँगको समन्वय	मनसुन पूर्व

Handwritten signatures and dates at the bottom of the page, including the date 29/5/2082.

विपद् पूर्वतयारी तथा प्रतिकार्य योजना, २०८२



नेपाल सरकार  
जिल्ला प्रशासन कार्यालय  
रुकुम (पश्चिम भाग)

क्र.स	प्राथमिकता प्राप्त पूर्वतयारी कार्यको सूची	मुख्य जिम्मेवार निकाय	कार्यान्वयन गर्ने तरिका	समयसीमा
१३.	बाढी पूर्वसूचना प्रणालीलाई थप प्रभावकारी बनाउने।	जल तथा मौसम विज्ञान विभागको फिल्ड कार्यालय, सुरक्षा निकाय	स्थान अवलोकन तथा जल तथा मौसम विज्ञान विभागसँगको समन्वय	मनसुन पूर्व


तालिका नं १ क्षेत्र: आपत्कालीन सूचना व्यवस्थापन तथा समन्वय

३.३.२ क्षेत्र: खोज तथा उद्धार

क्र.स.	प्राथमिकता प्राप्त पूर्वतयारी कार्यको सूची	मुख्य जिम्मेवार निकाय	कार्यान्वयन गर्ने तरिका	समय सीमा
१.	जोखिममा रहेका व्यक्ति वा समूहको पहिचान गर्ने	जिल्ला समन्वय समिति र सम्बन्धित गाउँपालिका, नगरपालिका र नेपाल रेडक्रस सोसाइटी रुकुम (पश्चिम भाग) जिल्ला शाखा	घरधुरी सर्वेक्षण, गाउँपालिका तथा नगरपालिकाको पार्श्वचित्र	मनसुन पूर्व
२.	क्षेत्रगत नेतृत्व गर्ने, क्षेत्रगत निकायहरूसँग समन्वय बैठक गर्ने।	जिल्ला प्रशासन कार्यालय	वैठक	मनसुन पूर्व
३.	विपद् व्यवस्थापनमा कृत्रिम घटना अभ्यास गराई सुरक्षा निकायहरूलाई तयारी राख्ने।	जिल्ला विपद् व्यवस्थापन समिति, नेपाल रेडक्रस सोसाइटी रुकुम (पश्चिम भाग) जिल्ला शाखा	तालिम तथा कृत्रिम घटना अभ्यास	मनसुन पूर्व
४.	उद्धार सामग्रीहरूको सङ्कलन गर्ने	जिल्ला प्रशासन कार्यालय, नेपाली सेना, नेपाल प्रहरी, सशस्त्र प्रहरी बल, नेपाल रेडक्रस सोसाइटी रुकुम (पश्चिम भाग) जिल्ला शाखा र स्थानीय निकाय	समन्वय र सहकार्य	मनसुन पूर्व
५.	वडा विपद् व्यवस्थापन समिति, स्थानीय आपत्कालीन कार्यसंचालन केन्द्र र जिल्ला आपत्कालीन कार्यसंचालन केन्द्रलाई खोज तथा उद्धारका सामग्रीहरू सहयोग गर्ने	नेपाल रेडक्रस सोसाइटी रुकुम (पश्चिम भाग) जिल्ला शाखा	समन्वय र सहकार्य	मनसुन पूर्व
६.	सुरक्षा निकायका इकाईहरू तथा समुदायस्तरका तालिम प्राप्त स्वयंसेवकहरूको सम्पर्क सूची तयार गर्ने।	जिल्ला प्रशासन कार्यालय, स्थानीय तहहरू, नेपाल रेडक्रस सोसाइटी रुकुम (पश्चिम भाग) जिल्ला शाखा	सम्पर्क ठेगाना अध्यावधिक	निरन्तर

Handwritten signatures and dates at the bottom of the page, including the date २०८२.

विपद् पूर्वतयारी तथा प्रतिकार्य योजना, २०८२



क्र.स.	प्राथमिकता प्राप्त पूर्वतयारी कार्यको सूची	मुख्य जिम्मेवार निकाय	कार्यान्वयन गर्ने तरिका	समय सीमा
७.	सुरक्षा निकाय तथा समुदाय स्तरमा रहेका उद्धार समूह(टिम)लाई अभिमुखीकरण गर्ने ।	जिल्ला विपद् व्यवस्थापन समिति, जिल्ला सूचना व्यवस्थापन केन्द्र	तालिम, अभिमुखीकरण	मनसुन पूर्व
८.	मौज्दात सामाग्रीहरूको जाँच/परीक्षण गर्ने ।	जिल्ला आपत्कालीन कार्य सञ्चालन केन्द्र, सुरक्षा निकाय र स्थानीय समुदाय	अनुगमन गर्ने, पूर्वअभ्यास गर्ने	निरन्तर
९.	समुदायमा आधारित आपत्कालीन प्रतिकार्य समूह (CBERT) र आधारभूत प्राथमिक उपचार तालिम संचालन गर्ने	नेपाल रेडक्रस सोसाइटी रुकुम (पश्चिम भाग) जिल्ला शाखा	तालिम म्यानुअल	मनसुन पूर्व
१०.	अग्नी नियन्त्रण (Fire Fighting) तालिम संचालन गर्ने	नेपाल रेडक्रस सोसाइटी रुकुम (पश्चिम भाग) जिल्ला शाखा	तालिम म्यानुअल	मनसुन पूर्व


तालिका नं २ क्षेत्र: खोज तथा उद्धार

३.३.३ क्षेत्र: खानेपानी तथा सरसफाई

क्र.स.	प्राथमिकता प्राप्त पूर्वतयारी कार्यको सूची	मुख्य जिम्मेवार निकाय	कार्यान्वयन गर्ने तरिका	समयसीमा
१.	मौज्दात सामाग्रीहरूको अद्यावधिक अभिलेख तयार गर्ने।	खानेपानी तथा सरसफाई डिभिजन कार्यालय	वैठक तथा समन्वय,सम्पर्क व्यक्तिहरूको सूची	विपद्पूर्व तथा विपद् व्यवस्थापन नहुन्जेल
२.	थप आवश्यक खानेपानी, सरसफाई तथा स्वच्छतासँग सम्बन्धित सामाग्रीहरूको अग्रिम भण्डारण गर्ने ।	खानेपानी तथा सरसफाई डिभिजन कार्यालय, जिल्ला समन्वय समिति, नगरपालिका, गाउँपालिका तथा अन्य सरोकारवाला निकायहरू	आवश्यक सामाग्रीहरूको पहिचान, विक्रेता तथा उपलब्ध हुने स्थान छनौट, खरिद गरी उचित भण्डारण	वर्षात शुरू हुनुपूर्व
३.	क्षमता विकासका कार्यक्रम सञ्चालन गर्ने ।	खानेपानी तथा सरसफाई डिभिजन कार्यालय, नेपाल रेडक्रस सोसाइटी रुकुम (पश्चिम भाग) जिल्ला शाखा	अभिमुखीकरण, प्रशिक्षण, श्रोत साधनको प्रवन्ध	वर्षात शुरू हुनुपूर्व र वर्षात अवधिमा
४.	जनचेतना अभिवृद्धि कार्यक्रम	खानेपानी तथा सरसफाई डिभिजन कार्यालय, स्वास्थ्य सेवा कार्यालय, नेपाल रेडक्रस सोसाइटी रुकुम (पश्चिम भाग) जिल्ला शाखा,अन्य सरोकारवाला निकायहरू	सञ्चार माध्यमहरू, स्वयंसेवक परिचालन, सन्देशमूलक सामाग्रीहरूको वितरण	वर्षात समय भर
५.	खानेपानी तथा सरसफाई	खानेपानी तथा सरसफाई	वैठक	आवश्यकतानुसार

Handwritten signatures and dates at the bottom of the page, including the date 29/9/20.

विपद् पूर्वतयारी तथा प्रतिकार्य योजना, २०८२



क्र.स.	प्राथमिकता प्राप्त पूर्वतयारी कार्यको सूची	मुख्य जिम्मेवार निकाय	कार्यान्वयन गर्ने तरिका	समयसीमा
	विषयगत क्षेत्रका सदस्यहरूबीच समन्वय र सहकार्य गर्ने।	डिभिजन कार्यालय, जिल्ला समन्वय समिति		
६.	अनुगमन तथा मुल्यांकन गर्ने।	खानेपानी तथा सरसफाइ डिभिजन कार्यालय, जिल्ला समन्वय समिति	सूचना व्यवस्थापन, बैठक, स्थलगत भ्रमण, निरीक्षण	वर्षातअघि, पछि र वर्षातको समयमा

तालिका नं ३ क्षेत्र: खानेपानी तथा सरसफाइ


३.३.४ क्षेत्र: शिक्षा

क्र.स.	प्राथमिकता प्राप्त पूर्वतयारी कार्यको सूची	मुख्य जिम्मेवार निकाय	कार्यान्वयन गर्ने तरिका	समय सीमा
१.	आवश्यक सूचना सङ्कलन गर्ने	शिक्षा विकास तथा समन्वय इकाइ, जिल्ला आपत्कालीन कार्य सञ्चालन केन्द्र, स्थानीय तह शिक्षा शाखा	बैठक तथा समन्वय, अन्तरक्रिया सम्पर्क	निरन्तर
२.	विद्यालयहरूमा भएको भौतिक अवस्थाहरूको पहिचान गर्ने।	शिक्षा विकास तथा समन्वय इकाइ, स्थानीय तह, विद्यालय, जिल्ला आपत्कालीन कार्य सञ्चालन केन्द्र	आवश्यक सामग्रीहरूको पहिचान, विद्यालय छनौट	निरन्तर
३.	क्षमता विकासका कार्यक्रम सञ्चालन गर्ने।	शिक्षा विकास तथा समन्वय इकाइ, स्थानीय तह शिक्षा शाखा, नेपाल रेडक्रस सोसाइटी रुकुम (पश्चिम भाग) जिल्ला शाखा, समन्वय समिति	अभिमुखीकरण, प्रशिक्षण, श्रोत साधनको व्यवस्था	निरन्तर
४.	जनचेतना अभिवृद्धिका कार्यक्रम सञ्चालन गर्ने।	शिक्षा विकास तथा समन्वय इकाइ, स्थानीय तह शिक्षा शाखा नेपाल रेडक्रस सोसाइटी रुकुम (पश्चिम भाग) जिल्ला शाखा, समन्वय समिति	सञ्चार माध्यम, स्वयंसेवक परिचालन, सन्देशमूलक सामग्रीहरूको वितरण	निरन्तर
५.	विद्यालय स्तरमा विपद् जोखिम न्यूनीकरणका कार्यक्रमहरू सञ्चालन गर्ने।	शिक्षा विकास तथा समन्वय इकाइ, स्थानीय तह शिक्षा शाखा, नेपाल रेडक्रस सोसाइटी रुकुम (पश्चिम भाग) जिल्ला शाखा	स्थानीय तह शिक्षा शाखा र सम्बन्धित विद्यालय विचको समन्वय	निरन्तर
६.	जिल्लाभित्र रहेका निजी तथा सामुदायिक विद्यालयको तथ्याङ्क अद्यावधिक गर्ने र सोको लागि क्षमता पहिचान गर्ने।	शिक्षा विकास तथा समन्वय इकाइ, स्थानीय तह शिक्षा शाखा	स्थानीय तह शिक्षा शाखा सम्बन्धित विद्यालय वीचको समन्वय	निरन्तर

तालिका नं ४ क्षेत्र: शिक्षा

जाति  
 २/१/२०८२  
 १८

विपद् पूर्वतयारी तथा प्रतिकार्य योजना, २०८२



३.३.५ क्षेत्र : स्वास्थ्य तथा पोषण

क्र.स.	प्राथमिकता प्राप्त पूर्वतयारी कार्यको सूची	मुख्य जिम्मेवार निकाय	कार्यान्वयन गर्ने तरिका	समय सीमा
१.	स्वास्थ्य सम्बन्धी चेतनामूलक कार्यक्रम सञ्चालन गर्ने ।	स्वास्थ्य सेवा कार्यालय, रुकुम (पश्चिम भाग)	सञ्चार माध्यम	निरन्तर
२.	औषधिहरूको आवश्यकता पहिचान गरी अतिरिक्त सामान मौज्जात (वफर स्टक)को चेक जाँच गर्ने ।	सामुदायिक द्रूत प्रतिकार्य समूह संयोजक	वैठक	मनसुन पूर्व
३.	सामुदायिक द्रूत प्रतिकार्य समूहले तयार गरेको प्रतिवेदन विपद् द्रूत प्रतिकार्य समूहमा पठाउने ।	सामुदायिक द्रूत प्रतिकार्य समूह संयोजक	पत्राचार	नियमित
४.	महामारीको संक्रमण रोकथाम सम्बन्धी जनचेतनामूलक कार्यक्रम सञ्चालन गर्ने	स्वास्थ्य सेवा कार्यालय, रुकुम (पश्चिम भाग)	माइकिङ्ग फ्लेक्सवोर्ड	विपद् पूर्व
५.	अस्पतालमा फिवर क्लिनिक सञ्चालन गर्ने	स्वास्थ्य सेवा कार्यालय, रुकुम (पश्चिम भाग)	स्वास्थ्यकर्मी परिचालन	नियमित
६.	विपद् जोखिम न्यूनीकरण समिति गठन गर्ने	स्वास्थ्य सेवा कार्यालय, रुकुम (पश्चिम भाग)	अस्पताल व्यवस्थापन समितिबाट	विपद् पूर्व
७.	एम्बुलेन्स व्यवस्थापन गर्ने ।	स्वास्थ्य सेवा कार्यालय, रुकुम (पश्चिम भाग)	समन्वय	मनसुन पूर्व


तालिका नं ५ क्षेत्र : स्वास्थ्य तथा पोषण

३.३.६ क्षेत्र: आपत्कालीन आवास तथा गैरखाद्य

क्र.स.	प्राथमिकता प्राप्त पूर्वतयारी कार्यको सूची	मुख्य जिम्मेवार निकाय	कार्यान्वयन गर्ने तरिका	समय सीमा
१.	साझेदार संस्थाहरूसँग नगद र जिन्सी सहितको राहत सामग्रीहरूको परिमाण तयार पार्ने ।	जिल्ला विपद् जोखिम न्यूनीकरण तथा व्यवस्थापन समिति र नेपाल रेडक्रस सोसाइटी रुकुम (पश्चिम भाग) जिल्ला शाखा	वैठक तथा छलफल	मनसुन पूर्व
२.	राहत सामग्री वितरण प्रक्रिया एकद्वार प्रणालीमार्फत गर्ने ।	जिल्ला विपद् व्यवस्थापन समिति	वैठक तथा छलफल	मनसुन पूर्व
३.	गैरखाद्य वस्तु उपलब्ध गराउन सक्ने विक्रेताहरू पहिचान गरी आपत्कालीन अवस्थामा सामान उपलब्ध गराउने गरी सम्झौता गर्ने ।	जिल्ला विपद् व्यवस्थापन समिति	बजार सर्वेक्षण र लिखित सम्झौता	मनसुन पूर्व
४.	गैर खाद्य सामग्री वितरणको प्रक्रिया मिलाउने ।	जिल्ला विपद् व्यवस्थापन समिति र नेपाल रेडक्रस सोसाइटी रुकुम (पश्चिम भाग) जिल्ला शाखा	छलफल	मनसुन पूर्व
५.	शिविर व्यवस्थापनको लागि आवश्यक स्थानहरू पहिचान गर्ने ।	शहरी, विकास तथा भवन कार्यालय, पूर्वाधार विकास कार्यालय, जिल्ला आपत्कालीन	समुदायमा छलफल	मनसुन पूर्व

Handwritten signatures and dates at the bottom of the page, including the date 21/5/82.

विपद् पूर्वतयारी तथा प्रतिकार्य योजना, २०८२



क्र.स.	प्राथमिकता प्राप्त पूर्वतयारी कार्यको सूची	मुख्य जिम्मेवार निकाय	कार्यान्वयन गर्ने तरिका	समय सीमा
		कार्यसञ्चालन केन्द्र, भू-संरक्षण तथा जलधार व्यवस्थापन कार्यालय, सिंचाई डिभिजन कार्यालय, खानेपानी तथा सरसफाई डिभिजन कार्यालय, सम्बन्धित स्थानीय तहहरू		
६.	सबै स्थानीय तहहरूमा गैर खाद्य सामाग्रीहरूको भण्डारण गर्ने।	नेपाल रेडक्रस सोसाइटी रुकुम (पश्चिम भाग) जिल्ला शाखा	उपशाखा मार्फत	जेष्ठ महिना
७.	सम्भावित विपद्लाई मध्यनजर गरी जिल्ला शाखामा गैर खाद्य सामाग्रीहरूको भण्डारण गर्ने।	नेपाल रेडक्रस सोसाइटी रुकुम (पश्चिम भाग) जिल्ला शाखा	उपशाखा परिचालन	जेष्ठ महिना


तालिका नं ६ क्षेत्र: आपत्कालीन आवास तथा गैरखाद्य

३.३.७ क्षेत्र : पुर्ननिर्माण तथा पुर्नस्थापना

क्र.स.	प्राथमिकता प्राप्त पूर्वतयारी कार्यको सूची	मुख्य जिम्मेवार निकाय	कार्यान्वयन गर्ने तरिका	समय सीमा
१.	पुर्ननिर्माणका सामाग्रीहरू मौज्दात राख्ने।	जिल्ला प्रशासन कार्यालय, गाउँपालिका, नगरपालिका	सामाग्री खरिद, मौज्दात व्यवस्थापन, उद्योग वाणिज्यसँग समन्वय।	आवश्यकता अनुसार
२.	काठ दाउरा उपलब्ध गराउन वन तथा सामुदायिक वन महासंघसँग छलफल गर्ने।	जिल्ला समन्वय समिति, सामुदायिक वन, जिल्ला तथा स्थानीय उपभोक्ता समितिहरू	छलफल र बैठक	मनसुनपूर्व
३.	प्राविधिक टोलीलाई स्थलगत अध्ययनका लागि अभिमुखीकरण गरी प्रभावित स्थानमा परिचालन गर्ने।	जिल्ला समन्वय समिति, पूर्वाधार विकास कार्यालय	वैठक	नियमित
४.	समन्वय, स्रोत पहिचान र पुर्ननिर्माणको कार्ययोजना बनाउने।	जिल्ला समन्वय समिति	वैठक	नियमित
५.	जिल्ला प्रशासन कार्यालयमा भएको विपद् व्यवस्थापन कोषलाई अभिवृद्धि गर्ने।	जिल्ला विपद् व्यवस्थापन समिति	छलफल र निर्णय	निरन्तर
६.	स्थानीय सामुदायिक वन उपभोक्ता समितिहरूसँग मौज्दात रहेका काठको अद्यावधिक विवरण तयार गर्ने	सामुदायिक वन उपभोक्ता महासंघ	पत्राचार, वैठक	नियमित
७.	अस्थायी आश्रय स्थलको लागि स्थानीय सामुदायिक वन	जिल्ला समन्वय समिति, स्थानीय तह सामुदायिक वन उपभोक्ता	पत्राचार, वैठक	नियमित

Handwritten signatures and dates at the bottom of the page, including '२०८२/०५/२५' and '२०८२/०५/२५'.

विपद् पूर्वतयारी तथा प्रतिकार्य योजना, २०८२



क्र.स.	प्राथमिकता प्राप्त पूर्वतयारी कार्यको सूची	मुख्य जिम्मेवार निकाय	कार्यान्वयन गर्ने तरिका	समय सीमा
	उपभोक्ता समितिहरूको भवनहरूको विवरण अध्यावधिक गर्ने।	महासंघ		
८.	जिल्ला तथा स्थानीयस्तरमा रहेका तालिम प्राप्त सिकर्मी, डकर्मीहरूको अभिलेख राख्ने।	जिल्ला समन्वय समिति, स्थानीय तह, नेपाल रेडक्रस सोसाइटी रुकुम (पश्चिम भाग) जिल्ला शाखा, सामुदायिक वन उपभोक्ता महासङ्घ	अभिलेख र पत्राचार	मनसुनपूर्व

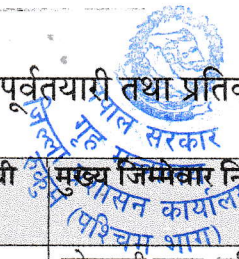
तालिका नं ७ क्षेत्र : पुर्ननिर्माण तथा पुर्नस्थापना

३.३.८ क्षेत्र: संरक्षण

क्र.स.	प्राथमिकता प्राप्त पूर्वतयारी कार्यको सूची	मुख्य जिम्मेवार निकाय	कार्यान्वयन गर्ने तरिका	समय सीमा
१.	स्थानीय तहमा रहेका महिला तथा बालबालिका शाखा प्रमुखहरू र शाखाअन्तर्गत रहेका अन्य कर्मचारीहरूको सम्पर्क विवरण संकलन गर्ने।	स्थानीय तह	पत्राचार	मनसुन पूर्व
२.	जिल्ला तथा स्थानीय तहमा महिला, बालबालिका, अपाङ्गता सम्बन्धी काम गर्ने संघसंस्थाहरूको पहिचान गर्ने।	जिल्ला प्रशासन कार्यालय	पत्राचार	मनसुन पूर्व
३.	जिल्लामा रहेका सरोकारवाला निकायहरूसँग समन्वय तथा बैठक गर्ने।	जिल्ला प्रशासन कार्यालय तथा सहयोगी निकायहरू	पत्राचार	मनसुन पूर्व
४.	मनोसामाजिक परामर्शकर्ताहरूको नक्सांकन गर्ने।	स्थानीय तह		मनसुन पूर्व
५.	मनोसामाजिक परामर्शकर्ता उत्पादन एवम् पुनर्ताजगी तालिम सञ्चालन गर्ने।	स्थानीय तह महिला तथा बालबालिका शाखा	जिल्ला स्तरमा रहेका सरोकारवालाहरूसँग छलफल	नियमित
६.	आकस्मिक सहयोग कोषको स्थापना गर्ने।	जिल्ला समन्वय समिति स्थानीय तह र जिल्लामा कार्यरत गैरसरकारी सङ्घ संस्था	बैठक तथा छलफल	नियमित
७.	विपद्को समयमा अप्रत्यासित सेवा दिनुपर्ने हुँदा आवश्यक श्रोत, साधन र दक्ष जनशक्तिको विवरण तयार गर्ने।	जिल्ला समन्वय समिति, जिल्ला प्रशासन कार्यालय, स्थानीय तह, जिल्लामा कार्यरत गैरसरकारी संघसंस्था तथा नेपाल रेडक्रस सोसाइटी रुकुम (पश्चिम भाग) जिल्ला शाखा	बैठक तथा छलफल	नियमित
८.	अपाङ्गता भएका व्यक्ति र तिनका परिवारलाई स्थानीय तहका विपद् पूर्वतयारी तथा प्रतिकार्य योजनाका बारेमा जानकारी	जिल्लामा कार्यरत गैरसरकारी संघ संस्था तथा नेपाल रेडक्रस	आगलागी, बाढी, पहिरो, हुनु अगाडि स्थानीय तहसँग समन्वय गरी प्रतिकार्य योजना	नियमित

Handwritten signatures and dates at the bottom of the page, including the date 2082.

विपद् पूर्वतयारी तथा प्रतिकार्य योजना, २०८२



क्र.स.	प्राथमिकता प्राप्त पूर्वतयारी कार्यको सूची	मुख्य जिम्मेवार निकाय	कार्यान्वयन गर्ने तरिका	समय सीमा
	गराउने।	सोसाइटी रुकुम (पश्चिम भाग) जिल्ला शाखा	अनुरूप अपाङ्गता भएका व्यक्ति र तिनका परिवारहरूलाई सचेत गराउने।	
९.	जोखिम क्षेत्रमा बसोवास गरेकालाई सुरक्षित स्थानको पहिचान गरी स्थानीय निकायसँग समन्वय गर्ने।	जिल्लामा कार्यरत गैरसरकारी संघसंस्था तथा नेपाल रेडक्रस सोसाइटी रुकुम (पश्चिम भाग) जिल्ला शाखा	जोखिम क्षेत्रमा बसोबास गर्ने व्यक्तिहरू पहिचान, स्थानीय तहसँग समन्वय	नियमित
१०.	विद्यमान पूर्व जानकार संयन्त्रको खोज तथा तयारीको जानकारी गराउने।	जिल्लामा कार्यरत गैरसरकारी संघसंस्था तथा नेपाल रेडक्रस सोसाइटी रुकुम (पश्चिम भाग) जिल्ला शाखा	पूर्व जानकार संयन्त्रको जानकारी, अति जोखिममा रहेका परिवारको जानकारी र सम्पर्क नम्बर, अपाङ्गतामैत्री सञ्चार प्रणालीको पैरवी	नियमित

तालिका नं ८ क्षेत्र: संरक्षण

३.३.९ क्षेत्र: खाद्य, कृषि तथा जीविकोपार्जन

क्र.स.	प्राथमिकता प्राप्त पूर्वतयारी कार्यको सूची	मुख्य जिम्मेवार निकाय	कार्यान्वयन गर्ने तरिका	समय सीमा
१.	जिल्लामा कृषि क्षेत्रमा कार्यरत सरकारी तथा गैरसरकारी क्षेत्रहरूको पहिचान गर्ने	कृषि ज्ञान केन्द्र	पत्राचार	मनसुन पूर्व
२.	क्षेत्रगत सदस्यहरूको बैठक बोलाउने र क्षमताको लेखाजोखा गरी सम्पर्क सूची तयार पार्ने।	कृषि ज्ञान केन्द्र	पत्राचार	मनसुन पूर्व
३.	जिल्ला तथा स्थानीय तहमा रहेका कृषि प्राविधिकहरूको सूची तयार पारी पुनर्ताजगी तालिमको व्यवस्था मिलाउने।	कृषि ज्ञान केन्द्र, स्थानीय तह	पत्राचार	मनसुन पूर्व
४.	जिल्लामा तयारी खानेकुराहरूको मौज्जात तयार पार्ने।	जिल्ला उद्योग वाणिज्य संघ	समन्वय	मनसुन पूर्व
५.	जिल्लाभित्र रहेका बजार क्षेत्रहरूमा समन्वय गरी खाद्य सामग्रीको मौज्जात विवरण अद्यावधिक गर्ने।	कृषि ज्ञान केन्द्र तथा जिल्ला उद्योग वाणिज्य संघ, नेपाल खाद्य संस्थान	बजार सर्वेक्षण	मनसुन पूर्व






तालिका नं ९ क्षेत्र: खाद्य, कृषि तथा जीविकोपार्जन

Handwritten signatures and stamps are present below the table, including a large signature on the left and several smaller ones on the right, some with circular stamps.

विपद् पूर्वतयारी तथा प्रतिकार्य योजना, २०८२


३.४ विपद् प्रतिकार्य योजना

विपद्का घटना पश्चातको अवधि	विपद्को अवस्थामा गरिने आपत्कालीन कार्य (विपद्को प्रकृतिमा आधारित)	आपत्कालीन अवस्थामा सम्बोधन गर्न गरिने पूर्वतयारी कार्य	पूर्वतयारी सम्बोधन गर्न खाडलको पहिचान	मुख्य निकाय	जिम्मेवार	प्रत्येक कार्यका अनुमानित लागत
	खोज तथा उद्धार टोलीको परिचालन र खोज तथा उद्धार कार्यको थालनी।	खोज तथा उद्धारको लागि खटिने टोलीको लागि आवश्यक वन्दोवस्तीको सामग्रीहरूको तयारी	खोज तथा उद्धार टोली तयारी अवस्थामा छ तर आवश्यक उद्धार सामग्रीहरू पर्याप्त मात्रामा नभएको।	नेपाली सेना नेपाल प्रहरी सशस्त्र प्रहरी बल		
पहिलो दिन (घटना घटेको समयदेखि घण्टा सम्म)	सूचना संकलन तथा अवस्थाको प्रतिवेदन।	खोज तथा उद्धारको लागि खटिने टोलीलाई Does and Don't को बारेमा अभिमुखीकरण	अभिमुखीकरण गरिसकिएको	नेपाली सेना नेपाल प्रहरी सशस्त्र प्रहरी बल		
	शान्ति सुरक्षालाई कायम राख्नको लागि आवश्यक सुरक्षा व्यवस्था मिलाउने	सञ्चारको उपयुक्त संयन्त्रको स्थापना।	विपद्को बेलामा गरिने संचना र संयन्त्रको व्यवस्था स्पष्ट रहेको।	जिल्ला प्रशासन कार्यालय		
	प्रभावितहरूलाई सुरक्षित स्थानमा स्थानान्तरण गर्ने।	खोज तथा उद्धारको लागि आवश्यक औजारहरूको व्यवस्था	केही अपर्याप्त रहेको।	जिल्ला प्रशासन कार्यालय		
	राहत सहयोग सामग्रीहरू वितरणको लागि आवश्यक पर्ने व्यवस्थाको तयारी।	क्षेत्रगत नेतृत्व गर्ने निकायहरूसँग समन्वय बैठक गर्ने।		जिल्ला प्रशासन कार्यालय		

विपद् पूर्वतयारी तथा प्रतिकार्य योजना, २०८२

विपद्का घटना पश्चातको अवधि	विपद्को अवस्थामा गरिने आपत्कालीन कार्य (विपद्को प्रकृतिमा आधारित)	आपत्कालीन अवस्था सम्बोधन गर्न गरिने पूर्वतयारी कार्य	पूर्वतयारी सम्बोधन गर्न खाडलको पहिचान	कार्य	मुख्य निकाय	जिम्मेवार	प्रत्येक कार्यका अनुमानित लागत
	क्षेत्रगत सदस्यहरूसँग बैठक तथा अन्य मानवीय सङ्घ संस्थाहरूसँग समन्वय।	आवधिक बैठक गर्ने			जिल्ला प्रशासन कार्यालय		
	DEOC कक्ष	आवधिक बैठक गर्ने			जिल्ला प्रशासन कार्यालय		
पहिलो दिन (घटना घटेको समयदेखि १२ देखी २४ घण्टा सम्म)	सुरक्षा निकायहरू बीच आपसी समन्वय गर्ने।	विपद् व्यवस्थापन कार्यसँग सम्बन्धित अभ्यास -Command -(Post/Live Exercise) हरू गराई फौजलाई तयारी राख्ने। प्रभावित इलाकाको उपयुक्त स्थानमा हेतिव्याड तयार गर्ने। प्रभावित स्थान सम्म जाने मुख्य तथा वैकल्पिक मार्गहरू पहिचान गर्ने।			जिल्ला प्रशासन कार्यालय		आवश्यक सामग्री तथा उपकरणको लागि: ३०,२५,००० टोली परिचालनको लागि ३,००,०००
	आकस्मिक कक्ष, उपचार केन्द्र, सूचना सम्प्रेषण कक्ष तथा राहत सामग्री वितरण कक्षहरूको स्थापना गर्ने।	हरेक कक्षको लागि टोलीको निर्माण गर्ने।			नेपाली सेना नेपाल प्रहरी सशस्त्र प्रहरी बल		
दोस्रो दिन	अस्थायी शिविरको लागि व्यवस्थापन गर्ने।	तालिम तथा खोज तथा उद्धार स्रोतको नक्सांकन।			नेपाली सेना नेपाल प्रहरी		





विपद् पूर्वतयारी तथा प्रतिकार्य योजना, २०८२

विपद्का घटना पश्चातको अवधि	विपद्को अवस्थामा गरिने आपत्कालीन कार्य (विपद्को प्रकृतिमा आधारित)	आपत्कालीन अवस्था सम्बोधन गर्न गरिने पूर्वतयारी कार्य	पूर्वतयारी कार्य सम्बोधन गर्न खाडलको पहिचान	मुख्य निकाय	जिम्मेवार	प्रत्येक कार्यका अनुमानित लागत
		अपत्कालीन अवस्था सम्बोधन गर्न गरिने पूर्वतयारी कार्य	पूर्वतयारी कार्य सम्बोधन गर्न खाडलको पहिचान	सशस्त्र प्रहरी बल		
	प्रभावितहरू विस्थापित भएका स्थानमा	उद्धार सामग्रीहरूको संकलन ।	आ- आफ्नो संस्थामा भएको सामग्रीहरू तयारी अवस्थामा रहेको यकिन गर्ने ।			
	परिस्थितिको पुनरावलोकन गरी आवश्यक स्रोत साधनको लागि क्षेत्र तथा केन्द्रसँग आवश्यक सामग्रीहरूको माग तथा परिचालन । (हेलिकप्टर)	Identification of the Location for Establishment of forward Base.	Location for Identification गरी सकिएको ।	नेपाली सेना नेपाल प्रहरी सशस्त्र प्रहरी बल		
	Establishment of Command Base/Forward Base/Disaster Site Control Team	Identification of the Location	Location for Identification गरी सकिएको ।	नेपाली सेना नेपाल प्रहरी सशस्त्र प्रहरी बल		
	खोज तथा उद्धार कार्यमा भएका प्रगति तथा अवस्थाको सरोकारवालाहरूलाई जानकारी ।			जिल्ला प्रशासन कार्यालय		
पहिलो हप्ता	सम्भावित महामारी फैलिन नदिन आवश्यक पहल गर्ने ।		पहिचान गरिसकिएको ।	जिल्ला प्रशासन कार्यालय		

*(Handwritten signature)*

*(Handwritten signatures and notes)*

विपद् पूर्वतयारी तथा प्रतिकार्य योजना, २०८२


विपद्का घटना पश्चातको अवधि	विपद्को अवस्थामा गरिने आपत्कालीन कार्य (विपद्को प्रकृतिमा आधारित)	आपत्कालीन अवस्था सम्बोधन गर्न गरिने पूर्वतयारी कार्य	पूर्वतयारी सम्बोधन गर्न खाडलको पहिचान	मुख्य निकाय	जिम्मेवार	प्रत्येक कार्यका अनुमानित लागत
दोस्रो हप्ता	वेपला भएका मानिसको खोजी तथा पहिचान कार्यलाई निरन्तरता दिने	सरोकारवालाहरू विच समन्वय		नेपाली सेना, नेपाल प्रहरी	नेपाल रेडक्रस सोसाइटी रकुम (पश्चिम भाग), स्वास्थ्य सेवा कार्यालय	
सो भन्दा बढी	विपद्को अवस्थाको विश्लेषण र समग्र शान्ति सुरक्षाको लागि कार्ययोजना तयार गर्ने।	नियमित बैठक र अवस्थाको अद्यावधिक गर्ने।		जिल्ला कार्यालय	प्रशासन	

गणेश गौरी गौरी  
गौरी गौरी गौरी  
गौरी गौरी गौरी  
गौरी गौरी गौरी  
गौरी गौरी गौरी

गौरी गौरी गौरी  
गौरी गौरी गौरी  
गौरी गौरी गौरी  
गौरी गौरी गौरी  
गौरी गौरी गौरी

विपद् पूर्वतयारी तथा प्रतिकार्य योजना, २०८२

३.५ निकायगत स्रोत साधनको आँकलन  
१. जिल्ला प्रशासन कार्यालय, रुकुम (पश्चिम भाग)



(क) जिल्ला प्रशासन कार्यालय, रुकुम (पश्चिम भाग)

क्र. सं.	विवरण	एकाई	सङ्ख्या	अवस्था	निकाय
१.	CODAN H.F. SET	सङ्ख्या	१	प्रयोगमा आइरहेको	गृह मन्त्रालयबाट प्राप्त
२.	FIRE EXTINGUISHER	सङ्ख्या	५	प्रयोग गर्न सकिने	यस कार्यालयबाट खरिद भएको
३.	हेल्मेट	सङ्ख्या	५	प्रयोग गर्न सकिने	यस कार्यालयबाट खरिद भएको
४.	गमबुट	जोडा	५	प्रयोग गर्न सकिने	यस कार्यालयबाट खरिद भएको
५.	पन्जा	जोडा	५	प्रयोग गर्न सकिने	यस कार्यालयबाट खरिद भएको
६.	FIRST AID KIT	बक्स	५	प्रयोग गर्न सकिने	यस कार्यालयबाट खरिद भएको
७.	डोरी	मिटर	१००	प्रयोग गर्न सकिने	यस कार्यालयबाट खरिद भएको
८.	स्ट्रेचर	सङ्ख्या	१	प्रयोग गर्न सकिने	यस कार्यालयबाट खरिद भएको
९.	टेन्ट	सङ्ख्या	१	प्रयोग गर्न सकिने	यस कार्यालयबाट खरिद भएको
१०.	गैँति	सङ्ख्या	१	प्रयोग गर्न सकिने	यस कार्यालयबाट खरिद भएको
११.	सावेल	सङ्ख्या	१	प्रयोग गर्न सकिने	यस कार्यालयबाट खरिद भएको
१२.	बेल्ला	सङ्ख्या	१	प्रयोग गर्न सकिने	यस कार्यालयबाट खरिद भएको
१३.	म्याट	सङ्ख्या	२	प्रयोग गर्न सकिने	यस कार्यालयबाट खरिद भएको
१४.	लाइफ ज्याकेट	सङ्ख्या	१	प्रयोग गर्न सकिने	यस कार्यालयबाट खरिद भएको
१५.	त्रिपाल	सङ्ख्या	१२	प्रयोग गर्न सकिने	यस कार्यालयबाट खरिद भएको

जाति - *[Handwritten signature]*  
*[Handwritten signature]*  
 २०८२  
*[Handwritten signature]*  
*[Handwritten signature]*  
*[Handwritten signature]*

विपद् पूर्वतयारी तथा प्रतिकार्य योजना, २०८२

(ख चण्डीदल गण, सल्ले ब्यारेक, रुकुम (पश्चिम भाग))

क्र.स.	विपद्का सामानको विवरण	एकाई	परिमाण	कै.
१.	फायर एक्सटिङ्गुइसर	गोटा	१	
२.	जम सुट	जोर	५	
३.	रेक हुक	गोटा	५	
४.	एक्स हुक	गोटा	५	
५.	सेफ्टी हेलमेट	गोटा	७०	
६.	हाते करौंती	गोटा	१	
७.	जंगी आरा	गोटा	१	
८.	प्लाष्टिक बाल्टी	गोटा	३	
९.	घन	गोटा	१	
१०.	वायर कटिङ्ग	गोटा	१	
११.	टयुब	गोटा	१	
१२.	छालाको पञ्जा	जोर	५	
१३.	चश्मा	गोटा	४०	
१४.	लाईफ ज्याकेट	गोटा	३५	
१५.	क्याराबिना	गोटा	५	
१६.	हर्नेश	गोटा	२	
१७.	माउण्टेन रोप	मिटर	१००	
१८.	पाईप	मिटर	५०	

Handwritten signatures and dates at the bottom of the page, including dates like 21/1/20 and 26/1/2002.

विपद् पूर्वतयारी तथा प्रतिकार्य योजना, २०८२

क्र.स.	विपद्का सामानको विवरण	एकाई	परिमाण	कै.
१९.	रबरको पञ्जा	जोर	५०	
२०.	मास्क	गोटा	५	
२१.	गल	गोटा	३	
२२.	पिक	गोटा	५	
२३.	साबेल	गोटा	५	
२४.	टुल	गोटा	५	
२५.	बच्चरो	गोटा	२	
२६.	स्टेचर	गोटा	१	

(ग) जिल्ला प्रहरी कार्यालय, रुकुम (पश्चिम भाग) तथा मातहतका निकाय

क्र.स.	कार्यालयको नाम	Fire Extinguisher Ball	Fire Extinguisher	First aid kit box	सेप्टी हेल्मेट	गम बुट	फलामको बाल्टिन	साबेल	घन	बेल्ला	गोटा	बच्चरो	फरुवा	स्टेचर	मेघा फोन	वाटर प्रुफलाईफ ज्याकेट	लाईन डोरी	ट्यूब ब्यारीड	Chain saw (Mikita)	खुडा
१.	जि.प्र.का.	२	७	२	१	२२	२	७	३	८	५		१	६	२	१६	२	५	२	
२.	जि.ट्रा.प्र.का.		१																	
३.	वि.सु.गार्ड. सल्ले		१																	
४.	ई.प्र.का. बाँफिकोट		१					२		१	१			१		४				
५.	प्रहरी चौकी, सोलावाड		१																	
६.	प्रहरी चौकी, सिम्त		१		१	६		५		२	१	१					२०			
७.	प्रहरी चौकी, झुलेटा				१	८		३		३	३			१			२			
८.	प्रहरी चौकी, झुल्खेत							१			१	१								
९.	प्रहरी चौकी, मरमा		१																	

जाति  
श्रीधर


२१/१२/२१

२१/१२/२१

२१/१२/२१

२१/१२/२१

विपद् पूर्वतयारी तथा प्रतिकार्य योजना, २०८२




क्र.स.	कार्यालयको नाम	Fire Extinguisher Ball	Fire Extinguisher	First aid kit box	सेप्टी हेल्मेट	राम बुट	फलामको बाल्टी	सबैले सुखम भोग्नु	बेल्ला	गोटी	बच्चरो	फरवा	स्टेवर	मेघा फोन	वाटर प्रुफलाईफ ज्याकेट	लाईन डोरी	टथू ब्यारीड	Chain saw (Mikita)	खुडा
१०.	अ .प्र .पोष्ट, बागबजार		२											१	१				
११.	अ .प्र .पोष्ट, ध्यूखोला		२																
१२.	अ .प्र .चौकी , विउनटाकुरा		१													१ रो.			
१३.	अ .प्र .पोष्ट, छिनखेत		१												२				
१४.	अ .प्र.पोष्ट. छिड		१												२				
१५.	अ .प्र .पोष्ट, साँख		१																
१६.	अ .प्र .पोष्ट, छिवाड		१																
१७.	ई .प्र .का .चौरजहारी ,	२	१	१	५	२	२	१	२	१			३		४	५० मि.			
१८.	प्रहरी चौकी, सर्केना		१										२		१				
१९.	प्रहरी चौकी, पुर्तिमकाँडा		१	१	५	१	१		१	१	१		२		३	१ रो.			१
२०.	प्रहरी चौकी, नुवाकोट												१						
२१.	प्रहरी चौकी, सिम्ली				५	६	२		२	२					४				
२२.	ई .प्र .का ., आठविसकोट		२		१	९	२	२		२	१			१	७		१		
२३.	प्रहरी चौकी, गोतामकोट		१		७		१		२	१			१						
जम्मा		२	२	४	७	५७	६	२६	४	२	३	१	१	४	४२		६	२	१

(घ) सशस्त्र प्रहरी बल, नेपाल, नं. ४७ गुल्म हे. क्वा., रकुम (पश्चिम भाग)

क्र.स.	सामग्रीको विवरण	सङ्ख्या	अवस्था
			सबुत
१.	पिक	वटा ४	सबुत
२.	डोरी	मिटर १००	सबुत
३.	साबेल	वटा ३	सबुत
४.	आगो निभाउने fire extinguisher	१ पिस	सबुत
५.	बाल्टीन	वटा २	सबुत

Handwritten signatures and dates at the bottom of the page, including '२०८२', '३०', and various illegible signatures.

विपद् पूर्वतयारी तथा प्रतिकार्य योजना, २०८२



क्र.स.	सामग्रीको विवरण	सङ्ख्या	अवस्था
			सबुत
६.	Telescope Ladder	1 pic	सबुत
७.	Rescue Torch Light OT600 A	2 pic	सबुत
८.	Throw Bag	2 pic	सबुत
९.	Fire Blanket	2 pic	सबुत
१०.	Fire Extinguisher (ABC 6 kg)	2 pic	सबुत
११.	Rescue Rope (Static)	100 meters	सबुत
१२.	Rescue Rope (Dynamic)	100 meters	सबुत
१३.	Helmet	3 pc	सबुत
१४.	Rappelling mitten	3 pair	सबुत
१५.	Auto lock Carabinear	2 pc	सबुत
१६.	Figure 8 Carabinear	2 pc	सबुत
१७.	Seat Harness	2 pc	सबुत
१८.	Life Jacket	5 pc	सबुत
१९.	Fire Rake	2 pic	सबुत
२०.	Dynamo Flashlight	1 pic	सबुत
२१.	Flat slings	1 pic	सबुत
२२.	Fire Aluminized proximity suit with suit insulated hand gloves hood consisting of helmet cover visor 4 shoes with oil 4 heat resistant sole	2 pic	सबुत
२३.	Ascension right handed rope clamp	1 pic	सबुत
२४.	Rotary Rescue Saw (Petrol)	1 pic	सबुत
२५.	Spare Diamond Cutting Blade	5 pic	सबुत
२६.	Spare Wood Cutting Blade	5 pic	सबुत
२७.	Spare Metal Cutting Blade	5 pic	सबुत
२८.	Reciprocating Saw	2 pic	सबुत
२९.	Spare blade 6"	60 pic	सबुत
३०.	Spare blade 9"	60 pic	सबुत
३१.	Spare blade 12"	60 pic	सबुत
३२.	Electric chain saw	2 pic	सबुत
३३.	Spare Chain	8 pic	सबुत
३४.	Rotary Hammer Drill	2 pic	सबुत
३५.	Spare Bit Small	12 pic	सबुत
३६.	Spare Bit Large	8 pic	सबुत
३७.	Folding Stretcher	1 pic	सबुत

जाति...

२१/१५

Handwritten signatures and stamps at the bottom of the page.

विपद् पूर्वतयारी तथा प्रतिकार्य योजना, २०८२



५. डिभिजन वन कार्यालयमा रहेका खोज तथा उद्धार सामग्रीहरूको विवरण :

क्र.स.	सामाग्रीको नाम	ईकाई	परिमाण	कै.
१.	सोटर	थान	२५	
२.	रेड हुक	थान	३	
३.	रेक	थान	३	
४.	जमसुट	थान	५	
५.	हेलमेट	थान	१५	
६.	सावेल	थान	५	
७.	व्याक प्याक पम्प	थान	३	

६. नेपाल रेडक्रस सोसाइटी रुकुम (पश्चिम भाग) जिल्ला शाखामा रहेका खोज तथा उद्धार सामग्रीहरूको विवरण:

क्र.स.	सामाग्रीको नाम	ईकाई	परिमाण	कै.
१.	हेलमेट	थान	२०	
२.	डोरी	रोल	१०	
३.	बाल्टिन	थान	१०	
४.	स्ट्रेचर	थान	५	सानो २, ठूलो ३
५.	त्रिपाल	थान	२०	
६.	पल्स अक्सिमटर	थान	३	
७.	थर्मलगन	थान	२०	
८.	फएर स्टिडग्युसर	थान	३	

Handwritten signatures and notes at the bottom of the page, including the date '२०८२' and various illegible signatures.

विपद् पूर्वतयारी तथा प्रतिकार्य योजना, २०८२

स्थानीय तहहरू:


■ मुसिकोट नगरपालिका:



क्र.स.	सामग्रीको नाम	इकाई कार्यालय (विशेष भाग)	परिमाण	कैफियत
१.	डोजर	वटा	१	
२.	एम्बुलेन्स	वटा	२	
३.	टिप्पर	वटा	२	
४.	गैती	थान	१०	
५.	बेल्चा	थान	७	
६.	साबेल	थान	५	
७.	घन	थान	५	
८.	हेल्मेट	थान	१०	
९.	सावर पन्जा	जोडा	१५	
१०.	Chain Saw	थान	१	
११.	Fire Extinguisher 2kg	थान	३	
१२.	Fire Extinguisher 6 kg	थान	२	
१३.	Safety Vest	थान	१०	
१४.	Torch light	थान	२	
१५.	Wistle	थान	१२	
१६.	Fire Gloves	जोडा	५	
१७.	Rescue Rope	मिटर	५०	
१८.	Rotary Hammer	थान	१	

Handwritten signatures and stamps at the bottom of the page, including a large signature on the left and several smaller signatures and stamps on the right.

विपद् पूर्वतयारी तथा प्रतिकार्य योजना, २०८२



क्र.स.	सामग्रीको नाम	थान	परिमाण	कैफियत
१९.	Straight Grinder Machine		२	
२०.	Fire Helmet	थान	२	
२१.	Life Jacket	थान	१०	
२२.	Fire Suit	थान	१	
२३.	Tractor (पानी ट्याङ्की सहितको)	थान	१	
२४.	Stretcher (Folding)	थान	१०	

■ चौरजहारी नगरपालिका:

क्र.स.	सामग्रीको नाम	सङ्ख्या	कैफियत
१.	झप्पल	१५	
२.	गैठी	१५	
३.	बच्चरो	२५	
४.	फायर फाइटर	१५	
५.	बेलचा	१५	
६.	बाल्टी स्टिल	१५	
७.	स्टेचर	७०	
८.	रुख काट्ने इलेक्ट्रोनिक्स आरा	५	
९.	कुटो	२	
१०.	लाइफ ज्याकेट	१५	
११.	प्लास्टिक जग	१५	
१२.	सेफ्टी हेल्मेट	१५	
१३.	ग्लोप्स	१५	
१४.	गमबुट	१५	
१५.	त्रिपाल	२	

Handwritten signatures and notes at the bottom of the page, including the name 'डा. वि. क. शर्मा' and other illegible signatures.

विपद् पूर्वतयारी तथा प्रतिकार्य योजना, २०८२

क्र.स.	सामग्रीको नाम	संख्या	कैफियत
१६.	टेन्ट ठूलो	२	
१७.	भन्याङ्ग	२	
१८.	फायरम्यान सुट	२	
१९.	ढलान फुटाउने ड्रिल मेसिन	५	
२०.	ढलान काट्ने मेसिन	५	
२१.	काठ काट्ने मेसिन	५	
२२.	सुरक्षित चस्मा	६	
२३.	सुरक्षित हेलमेट	६	
२४.	ध्वनीबाट सुरक्षित हुने (Ear Protection)	६	
२५.	Safety belt	६	

■ आठबिसकोट नगरपालिका:

क्र.स.	सामग्रीको नाम	इकाई	परिमाण	कैफियत
१.	स्काभेटर	वटा	१	
२.	ब्याकोलोडर	वटा	१	
३.	टिप्पर	वटा	१	
४.	एम्बुलेन्स	थान	२	
५.	बेलचा	थान	२०	
६.	गैँटी	थान	१०	
७.	घन (ठूलो)	थान	५	
८.	घन (सानो)	थान	५	
९.	बच्चरो	जोडा	१०	

Handwritten signatures and notes at the bottom of the page, including the date २०८२.

विपद् पूर्वतयारी तथा प्रतिकार्य योजना, २०८२

क्र.स.	सामग्रीको नाम	इकाई	परिमाण	कैफियत
१०.	सावेल	थान	८	
११.	सिल्भर बाल्टिन	थान	२	
१२.	प्लाष्टिक बाल्टिन	थान	१००	
१३.	डोरी	थान	४	
१४.	भर्याङ	थान	२	
१५.	हाते आरी	थान	१०	
१६.	त्रिपाल	थान	१००	
१७.	कम्बल	थान	८०	
१८.	रवर म्याट्रेस	थान	२००	
१९.	सेल्टर किट	थान	५	
२०.	प्लाष्टिक	थान	२	
२१.	भान्सा सामग्री	थान	२	
२२.	लाइफ ज्याकेट	थान	२०	
२३.	विपद् प्रतिकार्य टुल्स	थान	१	
२४.	हेल्मेट	थान	२०	
२५.	झुल	थान	३०	
२६.	Sleeping Bag	थान	१०	
२७.	प्लाष्टिक बुट	थान	१२	
२८.	स्ट्रेचर	थान	४०	

प्रा.स. २१/१२/२०८२

डा. [Signature]

डा. [Signature]

डा. [Signature]

डा. [Signature]

डा. [Signature]

डा. [Signature]

विपद् पूर्वतयारी तथा प्रतिकार्य योजना, २०८२

क्र.स.	सामग्रीको नाम	इकाई कार	परिमाण	कैफियत
२९.	व्याक बोर्ड स्ट्रेचर	थान	२	
३०.	चप्पल	थान	२०	
३१.	टर्चलाइट	थान	४	
३२.	किला काँटी	के. जी.	२	
३३.	चामल	के. जी.	१०००	
३४.	दाल	के. जी.	३००	
३५.	तेल	लिट्र	२००	
३६.	नून	के. जी.	२००	

बाँफिकोट गाउँपालिका:

क्र.स.	सामग्रीको नाम	इकाई	परिमाण	कैफियत
१.	डोजर	वटा	१	
२.	एम्बुलेन्स	वटा	१	
३.	Fire Extinguisher	वटा	६	
४.	बेलघा	थान	१२	
५.	साबेल	थान	१२	
६.	फरुवा	थान	११	
७.	गैटी	थान	१५	
८.	बाल्टीन	थान	५	
९.	लाइफ ज्याकेट	जोडा	६	
१०.	त्रिपाल (ठूलो)	थान	३	

Handwritten signatures and dates at the bottom of the page, including the date २१/१२/२०७९.

विपद् पूर्वतयारी तथा प्रतिकार्य योजना, २०८२

त्रिवेणी गाउँपालिका:

क्र.स.	सामग्रीको नाम	सङ्ख्या	थप आवश्यकता	भण्डारण स्थल
१.	हेलमेट	१३	१५०	पालिका
२.	गैती	८	६७	पालिका
३.	सावेल	१२	८०	पालिका
४.	पञ्जा	१५	२००	पालिका
५.	गमबुट	१२	२५०	पालिका
६.	डोरी	७ रोल	८० रोल	पालिका
७.	झुल	२०	३५०	पालिका
८.	लाइफ ज्याकेट	१५	१५०	पालिका
९.	बाल्टी	१०	२५०	पालिका
१०.	मग	४४	३००	पालिका
११.	क्रोवार	१	५६	पालिका
१२.	रबर बाल्टी	२८	२००	पालिका
१३.	Safety Hammer	६	२५०	पालिका
१४.	माक्स	६	२०००	पालिका
१५.	रेनकोट	४	१००	पालिका
१६.	हेड ल्याम्प	४	५००	पालिका
१७.	छिनो	६	४०	पालिका
१८.	मेघा फोन	१	१०	पालिका
१९.	बोल्ड कटर	२	५०	पालिका

५१/३/२०८२  
 २१/९/२०८२  
 ३८  
 ००/६/२०८२  
 ००/६/२०८२  
 ००/६/२०८२  
 ००/६/२०८२  
 ००/६/२०८२

विपद् पूर्वतयारी तथा प्रतिकार्य योजना, २०८२

क्र.स.	सामग्रीको नाम	सङ्ख्या वा परिमाण	थप आवश्यकता	भण्डारण स्थल
२०.	फस्ट एड बक्स	१	१५०	पालिका
२१.	सेफिट भेस्ट	४	२००	पालिका
२२.	Fire Extinguisher	२	१०	पालिका
२३.	बेन्डेज	२०	५०	पालिका
२४.	Stretcher	१	२५	पालिका

■ सानीभेरी गाउँपालिका:

क्र. सं.	सामानको विवरण	इकाई	सङ्ख्या	कैफियत
१.	बेल्चा	बटा	१०	
२.	गैटी	बटा	५	
३.	घन ठूलो	बटा	५	
४.	घन सानो	बटा	३	
५.	बच्चरो	बटा	३	
६.	साबेल	बटा	४	
७.	सिल्भर बाल्टीन	बटा	४	
९.	डोरी	गुच्ची	५	
१०.	भर्याङ्ग	बटा	१	
११.	हात्ते आरा) सानो(	बटा	१	
१२.	Chain Saw	बटा	१	
१३.	टेन्ट	बटा	२	


Handwritten signatures and notes at the bottom of the page, including the date २०८२.

विपद् पूर्वतयारी तथा प्रतिकार्य योजना, २०८२

क्र. सं.	सामानको विवरण	इकाई	संख्या	कैफियत
१४.	त्रिपाल	वटा	५	
१५.	ब्लाङ्केट	वटा	५०	
१६.	हेल्मेट	वटा	७७	
२१.	स्ट्रेचर	वटा	१०	
२२.	ब्याक बोर्ड स्ट्रेचर	पिस	३	
२३.	इमरजेन्सी पलङ्ग	सेट	१०	
२५.	प्लास्टिक ब्यागबोरा/	बोरा	१२	
२६.	प्लास्टिक डरम	वटा	२	
२७.	ट्वाइलेट स्टिलप्यान	वटा	५	
२८.	चप्पल	बोरा	१	
२९.	पोलिथिन पाइप	रोल	१	
३०.	फेस सिल्ड	वटा	२०	
३१.	Crowbar	वटा	४	
३२.	टर्च लाइट	पिस	१०	
३३.	विस्टल	पिस	१०	
३५.	सोप बार	पिस	४०	
३६.	पलास्टिक रोल	के जी	२६	
३७.	लङ्ग नाइलन रोप	के जी	६०	
३८.	मिटेन गलभ्स	पिस	१५	

Handwritten signatures and notes at the bottom of the page, including the number 2153 and various scribbles.

विपद् पूर्वतयारी तथा प्रतिकार्य योजना, २०८२



क्र. सं.	सामानको विवरण	इकाई	सङ्ख्या	कैफियत
३९.	JCB	वटा	१	
४०.	एम्बुलेन्स	वटा	२	

■ अन्य निकाय:

क्र.स.	निकाय	मौज्दात सामग्रीहरूको विवरण
१.	तरकारी बीउ उत्पादन केन्द्र	गैँटी-२ वटा, साबेल-२ वटा, घन-१ वटा, बेल्ला-२ वटा, कुटो/कोदालो/फरुवा- ५० थान रहेका।
२.	सामाजिक विकास कार्यालय	Fire Extinguisher Machine १ वटा रहेको।

Handwritten signatures and notes in Nepali, including '२ लाख' and various scribbles.



## विपद् पूर्वतयारी तथा प्रतिकार्य योजना, २०८२


समयमा प्रतिकार्य गर्ने जिम्मेवारी प्रदान गरेको छ । यो ऐनले मुलुकको इतिहासमै पहिलो पटक विपद् व्यवस्थापनको लागि संस्थागत संरचनाको व्यवस्था गरेको छ । अतः यसको संस्थागत व्यवस्था कानूनमा उल्लेख भए वमोजिम नै जिल्ला विपद् व्यवस्थापन समितिको मातहतमा रही हुनेछ ।

### ५.३ अभिलेखीकरण

जिल्ला विपद् व्यवस्थापन समितिबाट स्थानीय विपद् व्यवस्थापन समितिलाई समेत सहयोगी ठहरिने गरी यो जिल्ला विपद् पूर्वतयारी तथा प्रतिकार्य योजना (DPRP) दस्तावेज तयार गरिएको छ । आगामी दिनहरूमा हुने अद्यावधिकीकरणलाई पनि नियमित रूपमा अभीलेखीकरण गरिदै लगिनेछ ।

### ५.४ अनुमोदन प्रक्रिया

जिल्ला विपद् व्यवस्थापन समितिको बैठकमार्फत यो विपद् पूर्वतयारी तथा प्रतिकार्य योजना (DPRP) अनुमोदन भई क्रियाशील हुनेछ ।

A collection of handwritten signatures and dates in black ink. The signatures are scattered across the page, with some appearing to be official or formal. One signature is dated '२०८२' (2082). The signatures are written in a cursive style, typical of Nepali handwriting.

विपद् पूर्वतयारी तथा प्रतिकार्य योजना, २०८२

अनुसूची-१  
सम्पर्क नम्बर  
जिल्ला प्रशासन कार्यालय (पश्चिम भाग)

क्र.स.	कार्यालयको नाम	टेलिफोन
१.	गृह मन्त्रालय (शा.सु.शाखा) गृह मन्त्रालय (विपद् जोखिम न्यूनीकरण तथा पुनरावलोकन)	०१४२११२५७ ०१४२११२१९
२.	विपद् जोखिम न्यूनीकरण तथा व्यवस्थापन प्राधिकरण, सिंहदरवार, काठमाडौं।	०१४४९३८४७ ०१४४३९४८५
३.	राष्ट्रिय आपतकालीन कार्य सञ्चालन केन्द्र, काठमाडौं।	०१४२००१०५ ०१४२००२०३
४.	प्रहरी प्रधान कार्यालय, नक्साल, काठमाडौं।	०१४२७७५४४, १११४
५.	स.प्र.बल प्र.का., हलचोक, काठमाडौं।	०१४२७०५५३, १११४
६.	हेलिकप्टर उद्धारका लागि।	९८६३०२८९८६ सल्ले आर्मी ९८५७८३५५५५ नेपाल#प्रहरी

सरकारी कार्यालय

क्र.स.	संस्थाको नाम	सम्पर्क विवरण		
		सम्पर्क व्यक्ति	फोन	इमेल
१.	जिल्ला प्रशासन कार्यालय	कुलबहादुर जी. सी. प्र. जि. अ.	९८५७८३७७७७ ०८८-५३००४०	
		विनोद रेग्मी (स.प्र.जि.अ.)	९८५७८२००९० ०८८-५३००९०	
२.	चण्डीदल गण, सल्ले ब्यारेक	बिनिश श्रेष्ठ (प्र. से.)	९८५९०८७९३२ ०८८-५३०२०५	
३.	जिल्ला प्रहरी कार्यालय	प्रमेश विष्ट (प्र. ना. उ.)	९८५७८३५५५५ ०८८-५३०९८७	
४.	सशस्त्र प्रहरी बल नेपाल, नं. ४७ गुल्म	जगदिश चन्द्र हमाल (स.प्र.ना.उ.)	९८५९२७२६४५ ०८८-५३०३७९	
५.	राष्ट्रिय अनुसन्धान जिल्ला कार्यालय	नेव बहादुर राणा	९८५७८२४२८९	

प्राप्तः २१/५/८४  
१०/६/८४  
१०/६/८४  
१०/६/८४  
१०/६/८४  
१०/६/८४

विपद् पूर्वतयारी तथा प्रतिकार्य योजना, २०८२

क्र.स.	संस्थाको नाम	सम्पर्क विवरण		
		सम्पर्क व्यक्ति	फोन	इमेल
		(प्र.अ.अ.ग. भाग)	०८८-५३००८९	
६.	मुसिकोट नगरपालिका	मोहन प्रकाश गिरी (प्र.प्र.अ.)	९८५७८२५१११	
७.	चौरजहारी नगरपालिका	शेर प्रसाद ढकाल (प्र.प्र.अ.)	९८५७८२६१११	
८.	आठबिसकोट नगरपालिका	राजेश गौतम (प्र. प्र. अ.)	९८४३२५८२७१	
९.	बाँफिकोट गाउँपालिका	याजन थापा (प्र. प्र. अ.)	९८५७८८८७२९	
१०.	सानीभेरी गाउँपालिका	दिपक बुढाथोकी (प्र. प्र. अ.)	९८५७८२४२४३	
११.	त्रिवेणी गाउँपालिका	यज्ञ बहादुर भण्डारी (प्र.प्र.अ.)	९८४८७३६००१	
१२.	नेपाल रेडक्रस सोसाइटी	बलविर पुन (सभापति)	९८६६९६६०८०	
१३.	नेपाल स्काउट	मिन बहादुर पुन (जिल्ला संयोजक)	९७४२८२१९६६	
१४.	नेपाल पत्रकार महासङ्घ	गोपाल रेग्मी	९८५११५३८३२	
१५.	स्वास्थ्यको लागि सक्षम प्रणाली	१ .सुर्य थापा २ .उपेन्द्रराज ढकाल	९८५६०५३९९९ ९८४९११०६८९	

Handwritten signatures and notes below the table, including a date '२०८२' and various scribbles.

विपद् पूर्वतयारी तथा प्रतिकार्य योजना, २०८२

गैरसरकारी कार्यालय

क्र.स.	कार्यालयको नाम	नाम	पद	मोवाइल नं.
१.	गैर सरकारी संस्था महासंघ	भिमराज ओली	अध्यक्ष	९८४४९१४५१३
२.	रुकुमेली समाज विकास केन्द्र	नर बहादुर नेपाली	अध्यक्ष	९८५११६२३१५
३.	OCDC	खड्क बस्त्राकार	अध्यक्ष	९८६६५३९११८
४.	हरप्लेस रुकुम	सुनिता बुढा मगर	अध्यक्ष	९८४७८२८२३४
५.	बाल सरोकार केन्द्र	टेक बहादुर वली	अध्यक्ष	९८५७८७३९००
६.	नेपाल जनजागरण मञ्च नेपाल	टेकबहादुर कुसारी	अध्यक्ष	९८६४९५९८२२
७.	ईन्सेक	मनिषा के.सी.	प्रतिनिधि	९८४७८८७९४५
८.	मिक नेपाल	धन बहादुर घर्ती	अध्यक्ष	९८५७८७९२७४
९.	महिला पुर्नस्थापना केन्द्र (ओरेक)	कमला के.सी.	नि. जिल्ला संयोजक	९८५७८५५०७७
१०.	खिष्ट्रीय समाज विकास अभियान	जवाहर लाल पुन		९८५७८२३०३९
११.	ग्रामीण युवा सरोकार केन्द्र	मोतिराम वि.क.		९८४७९३४७९४
१२.	स्वास्थ्य शिक्षा तथा स्थानीय विकास केन्द्र	बसन्त पुन मगर	अध्यक्ष	९८५११९५४०२
१३.	अपांग संरक्षण मंच	भिमबहादुर डाँगी	अध्यक्ष	९८४७९५४११९
१४.	पर्यटन सूचना केन्द्र	दिपकराज खड्का	अध्यक्ष	९८४५२०३४४८
१५.	सिस्ने युवा क्लव	दामोदर के.सी.	का.वा. अध्यक्ष	९८६६९०४०८७
१६.	ग्रामीण विकासका लागि शिक्षा तथा सञ्चार	शसिराम विष्ट	अध्यक्ष	९८०९५९११४९
१७.	महिला मानव अधिकार रक्षक सञ्जाल	व्युझना पुन देवकोटा	अध्यक्ष	९८५७८२००७९

प्रा.स.स.स.

२१/५/२०

शसिराम विष्ट

२१/५/२०

२१/५/२०

विपद् पूर्वतयारी तथा प्रतिकार्य योजना, २०८२

जनप्रतिनिधि:

सि.नं.	कार्यालय	जन प्रतिनिधि	पद	सम्पर्क नं.
१.	जिल्ला समन्वय समिति	लुम्बिनी गौतम के.सी.	समन्वय प्रमुख	९८५७८४५७७७
		देब बहादुर बि.क.	समन्वय उप-प्रमुख	९८५७८५२७३३

जनप्रतिनिधि स्थानीय तह:

सि.नं.	न.पा./गा.पा.	जन प्रतिनिधि	पद	सम्पर्क नं.
१	आठबिसकोट न.पा.	रवि के.सी.	नगर प्रमुख	९८५११२०८०५
		धनकुमारी शाही	उप-प्रमुख	९८४३६०२६८७
२	चौरजहारी न.पा.	पुष्प वादी	नगर प्रमुख	९८६६२०८५०९
		ईश्वरी शर्मा विएम	उप-प्रमुख	९८४९३९६९८६
३	मुसिकोट न.पा.	महेन्द्र के.सी.	नगर प्रमुख	९८४७८५२०२५
		विमल कुमार पुन	उप-प्रमुख	९८५१२२९०९४
४	बाँफिकोट गा.पा.	जनक कुमार वाँठा मगर	अध्यक्ष	९८४४९४११८१
		तारा बुढा के.सी.	उपाध्यक्ष	९८१९५५७८३०
५	सानिभेरी गा.पा.	विर्ख बहादुर विष्ट	अध्यक्ष	९८४४९७५६५०
		कमला रोका पुन	उपाध्यक्ष	९८४७८८७७३५
६	त्रिवेणी गा.पा.	गणेश कुमार के.सी.	अध्यक्ष	९८४९८५९५२१
		राज कुमारी रेउले	उपाध्यक्ष	९८२९८७८३६०

आठबिसकोट न.पा.

वडा नं.	वडा अध्यक्ष	सम्पर्क नं.
१	देव बहादुर घर्ती	९८६८९५३७५४, ९८६७९३९०७५
२	देवबहादुर यरी	९८६९९७८५१९, ९८१०९१४११९
३	केशरमान वि.क.	९८५७८८०५४६, ९८६८३६६५७४
४	नर सिं विष्ट	९८६८०८३७०७
५	घनश्याम भण्डारी	९८६६९३१८९५
६	धनेश्वर शर्मा	९८४४९६१७८९
७	अमृत बुढा	९८६६९५००९०
८	खगेन्द्र बि.क.	९८४३२७६४७८
९	जनक वहादुर बटाला	९८६३११७३४५
१०	गणेशकुमार शाह	९८४७८३६९७७
११	प्रेम बहादुर पुन	९८४९३६९०९०

Handwritten signatures and notes at the bottom of the page, including a date '१९/५/२०' and various names and initials.

विपद् पूर्वतयारी तथा प्रतिकार्य योजना, २०८२

१२	खुम्मे कुसारी	९८०९८५९७३३, ९७४८६५३२२६
१३	टेक वहादुर थापा	९८६८९६६४२१
१४	हुकुम वहादुर पुन	९७४१२९०२०२, ९७४८५३७२३६

चौरजहारी न.पा.


वडा नं.	वडा अध्यक्ष	सम्पर्क नं.
१	इन्द्रे गिरी	९८६९९९३६५१
२	विरबहादुर राना	९८४९६५९७५४
३	लालबहादुर बुढाथोकी	९८६६९२३३३३३
४	गोपाल बहादुर भण्डारी	९८६८०१९४०९
५	खुमबहादुर खड्का	९८५८०३३५०६
६	जयप्रकाश बोहरा	९८४४९८३७२७
७	भिमप्रसाद जैसी	९८४७८४९०९९
८	शशिराम वि.क.	९८६७८७७३१२
९	नरबहादुर मल्ल	९८४४८६९१९३
१०	विरेन्द्र रोका	९८६९३६१७८३
११	तुल्से ओली	९८६६९१६८१४
१२	टिकाराम ओली	९८६४९७५९१४
१३	श्रीकृष्ण शर्मा	९८६८६०६६९९
१४	थलबहादुर कवर	९८२२८०५११३

मुसिकोट न.पा.

वडा नं.	वडा अध्यक्ष	सम्पर्क नं.
१	ज्ञानु चन्द्र चन्द	९८६६९०४५२६
२	दिनेश खड्का	९८४९९६८९८९
३	दशरथ के.सी.	९८४१५७०५१०
४	निर्मल कुमार पुन	९८५७८४८६६५
५	समीर जंग मल्ल	९८४१२०७४१८
६	भानु मल्ल	९८४७८८६६३१
		९८४७८५२६३६
७	एक्क वहादुर पाण्डे	९८२२८८८४०९
८	जय बहादुर थापा	९८६०८९०३५५
९	शशि राम पुन	९८६३६७९९१३
१०	धनबहादुर खड्का	९८५७८२२९२९
११	गोविन्द बहादुर बुढा	९८६६९०७१३६

Handwritten signatures and notes at the bottom of the page, including a large signature on the left and several smaller ones on the right, along with some scribbles and a date '२९/५/२०'.

विपद् पूर्वतयारी तथा प्रतिकार्य योजना, २०८२



१२	धिरन सिर्पाली	९८४७८५२२८३
१३	खल बहादुर खड्का	९८४४९२५५२५
१४	गोबर्धन ओली	९८६६९०७१४०

बाँफिकोट गा.पा.

वडा नं.	वडा अध्यक्ष	सम्पर्क नं.
१	धन बहादुर खड्का	९८५७८२२९५९
२	प्रकाश खत्री	९८६६९६६७३८
३	तिलविर के.सी.	९८६९९८२६०८
४	शेर बहादुर ओली	९८०९८२५३१७
५	मनु शाही	९८६८६३००८
६	मनोजकुमार अधिकारी	९८२९५५३५७४
७	नर बहादुर खत्री	९८१०८०१२२७
८	धनवहादुर खत्री	९८१२८९७६०९
९	जोग बहादुर चन्द	९८४४९९००६७
१०	हरि बहादुर चन्द	९८५११८५५८२

सानेभेरी गा.पा.

वडा नं.	वडा अध्यक्ष	सम्पर्क नं.
१	टेकबहादुर पुन	९८६४३६०६१७
२	मानबहादुर पुन	९८६६९२३२०७
३	जगदिश नकाल	९८४४९१५५४३
४	मनोज कुमार बुढाथोकी	९८६८९०७५२२
५	मोतिराम खत्री	९७४२८२१७५१
६	पहल सिंह घर्ती मगर	९८५११४२८२४
७	कुलबहादुर बुढा	९८४७९५३५८१
८	प्रेम बहादुर वि.क.	९८४७७९८९२५
९	शेरबहादुर खड्का	९८६८०५२६४८
१०	टिकाराम खड्का	९८४८१०६९५१
११	भुपाल सिं ओली	९८६०९०५५२९


त्रिवेणी गा.पा.

वडा नं.	वडा अध्यक्ष	सम्पर्क नं.
१	सुन्दर ओली	९८०९५७५६६८
२	मोतिराम पुन	९८१०८९६४०३
३	दिपेन्द्र कुमार ओली	९८५७८५८३२१

Handwritten signatures and dates at the bottom of the page, including a date of 21/11/82 and various names.

विपद् पूर्वतयारी तथा प्रतिकार्य योजना, २०८२

४	नन्नराम वाँठा	९८०९८१३७३६
५	रण बहादुर पुन	९८५१०९८८३५
६	भद्र बहादुर सिर्पाली	९८०१९५३८७६
७	धन बहादुर खड्का	९८०९५७९०८१
८	नन्दराम खड्का	९८१९५९९२५०
९	हरि बहादुर खड्का	९८२९५०६५६८
१०	शेरमान खड्का	९८१०८५१९०३



एम्बुलेन्स

क्र.स.	एम्बुलेन्स धनी (निकाय)	सम्पर्क नं.
१	मुसिकोट नगरपालिका	९८५७८७७५००, ९८४४९४५४८५
२	आठबिसकोट नगरपालिका	९८६६१७४३७१
३	चौरजहारी नगरपालिका	९८६४८०७२४३, ९८५७८७८५८५, ९८१६५५०६५४
४	त्रिवेणी गाउँपालिका	९८४३३७६४४९, ९८०९५१८५९५
५	सानीभेरी गाउँपालिका	९८५५३०७२६७, ९८४६३२०३४७
६	बाँफिकोट गाउँपालिका	९८१८०९८४४२, ९८४९१८८०५३
७	जिल्ला अस्पताल	९८५७८५२१२२, ९८०२००८५८५
८	नेपाल रेडक्रस सोसाइटी	९८५७८७६५००, ९८०९८५८५८५
९	पुँवार थापा क्षेत्री कल्याण समिति	९८५११८२०६३, ९८११८५८५३५
१०	उदय युवा क्लव	९८५७८५८५८५
११	मनकामना लाइफ केयर हस्पिटल	९७४२२५१६५३, ९८०९७६८६५४
१२	कृष्णकुमार ददेल यातायात प्रा.ली.	९८०२७०८५८५, ९८४२७०८५८५
१३	दियो साँस्कृतिक युवा क्लव	९८५७८६८५८५, ९८१०८१६६७७

*(Handwritten signature)*

*(Handwritten signature)*

*(Handwritten signature)*

*(Handwritten signature)*

*(Handwritten signature)*

*(Handwritten signature)*

*(Handwritten signature)*

*(Handwritten signature)*


*(Handwritten signature)*

विपद् पूर्वतयारी तथा प्रतिकार्य योजना, २०८२

जिल्लास्थित क्रियाशील सञ्चारकर्मीहरू:				
क्र.स.	सञ्चार माध्यम	नाम	पद	मोवाइल नं.
१.	रेडियो आफनो एफ.एम.	गोपाल प्रसाद रेग्मी	अध्यक्ष	९८५११५३८३२
२.	रेडियो सानीभेरी	ध्रुव बुढाथोकी सिजन बाँठा मगर हिरा परियार देवकुमार वली	स्टेशन मेनेजर संवाददाता संवाददाता कार्यक्रम संयोजक	९८५७८२१५०७ ९८६६९०७८०० ९८६३१३७११४ ९८४७९५४११५
३.	आहा सञ्चार साप्ताहिक	मेगराज खड्का सत्यबहादुर बटाला	सम्पादक संवाददाता	९८५७८२२८१६ ९८५७८२२८१६
४.	गोरखापत्र दैनिक/उज्यालो रेडियो	राजु लामिछाने	संवाददाता	९८५८०२४५७७
५.	रेखदेख साप्ताहिक	प्रविर ददेल	सम्पादक	९८५१२३६७१३
६.	कान्तिपुर मिडिया ग्रुप	महेश के.सी.	संवाददाता	९८५७८२४२८०
७.	नेपाल टेलिभिजन	अमरराज पुन	संवाददाता	९८४८२१५७४६
८.	गोरखापत्र दैनिक	मनिषा के.सी.	संवाददाता	९८४७८८७९४५
९.	रेडियो चौरजहारी	ज्ञानु शर्मा गौतम	स्टेशन मेनेजर	९८५८२७५७५७
१०.	रेडियो मौराखारा	नारायण ओली	स्टेशन मेनेजर	९८४४९४२६५९
११.	नयाँ पत्रिका दैनिक	मनिष खड्का	संवाददाता	९८५७८२४२९०
१२.	प्राईम टेलिभिजन	भरत चन्द	संवाददाता	९८४५७५२९५०
१३.	रा.स.स.	परिचन्द्र खत्री	संवाददाता	९८६८६४८७३५
१४.	उजेली न्यूज डटकम	संगम देवकोटा	संवाददाता	९८६८६०३६९१
१५.	रेडियो युनिक एफ.एम.	भुवन के.सी.	संवाददाता	९८५७८२२८०९
१६.	प्रेस पालिका	दिपेन्द्र महतारा	सम्पादक	९८४५३३४४७२

Handwritten signatures and dates at the bottom of the page, including a date of 20/9/2074.

विपद् पूर्वतयारी तथा प्रतिकार्य योजना २०८२



१७.	मध्याह्न दैनिक	प्रचण्ड खत्री	संवाददाता	९८५७८८७९९९
१८.	उजेली न्यूज डटकम	द्विमा.के.सी.	संवाददाता	९८६६२१०१२८
१९.	मुलपाटी डटकम	गोपालसिं खड्का	संवाददाता	९८४७९३४८३३
२०.	कखरा डटकम	बलेन्द्र ओली	संवाददाता	९८६८३९०५२६
२१.	रेडियो पूर्वी रुकुम	बलबहादुर खत्री	संवाददाता	९८४३६०३४२०
२२.	रेडियो समावेशी आवाज	गोपाल ओली	स्टेशन मेनेजर	९८६१९१५९४२
२३.	रेडियो मौराखारा	मनिषा गौतम	संवाददाता	९८४९६४२३५४
२४.	रा.स.स.	अनिशेष के.सी.	संवाददाता	९८६८६६४८२१

यातायात व्यवसायी

क्र.स.	संस्थाको नाम	व्यवसायीको नाम	सम्पर्क नं.
१.	सिस्ने हिमाल यातायात प्रा.लि.	नागेन्द्र पुन	९८४७९५३४८९
२.	सानोभेरी यातायात प्रा.लि.	सरोज देवकोटा	९८६८९६३९९९
३.	रुकुम यातायात प्रा.लि.	विष्णु ओली	९८६८६०६६५७
४.		प्रजित वि.एम.	९८४४९१५३७३
५.	पूर्वी पश्चिम यातायात प्रा.लि.	ललित बुढा	९८६७७७७४८८

स्वास्थ्य सेवा कार्यालय, रुकुम(पश्चिम) बाट अनुमति प्राप्त स्वास्थ्य संस्थाका विवरणः

क्र.स.	स्वास्थ्य संस्थाको नाम	ठेगाना	सम्पर्क नं.
१.	राप्ति समाज स्वास्थ्य सहकारी संस्था लिमिटेड	मु.न.पा.१, रुकुम (पश्चिम भाग)	
२.	मनकामना लाईफ केयर हस्पिटल प्रा. लि	मु.न.पा. ५, रुकुम (पश्चिम भाग)	९८६९२३२८२०
३.	त्रिवेणी सिटी हस्पिटल प्रा.लि.	त्रिवेणी गाउँपालिका २, रुकुम (पश्चिम भाग)	९८२२९८७५००
४.	साझा अस्पताल	मु.न.पा.१, रुकुम (पश्चिम भाग)	०८८५३०४०५
५.	रुकुम पोलिक्लिनिक प्रा. लि	मु.न.पा.५, रुकुम (पश्चिम भाग)	९८४४९९०४७७
६.	कुसारी पोलिक्लिनिक प्रा. लि	बाँफिकोट गाउँपालिका, ३ रुकुम (पश्चिम भाग)	
७.	डिग्रे शाईकुमारी सामुदायिक डेन्टल क्लिनिक	मु.न.पा.१, रुकुम (पश्चिम भाग)	
८.	रुकुम सामुदायिक अस्पताल	मु.न.पा. १, रुकुम (पश्चिम भाग)	

Handwritten signatures and dates at the bottom of the page, including a date of 21.2.1932 and various official marks.