



१. पृष्ठभूमि:

मनसुनको अवधिमा यस जिल्लामा बाढी तथा पहिरो लगायतका कारणले वर्षेनी धनजनको क्षति हुने गरेको छ । ठूला नदी, खोला तथा खहरेहरू वर्षातको समयमा अनियन्त्रित भई जनजीवनमा प्रतिकूल असर पारिरहेको अवस्था विद्यमान छ । सानीभेरी र ठूलीभेरी यस जिल्ला भै बग्ने ठूला नदीको रूपमा परिचित छन् । सानीभेरी नदी रुकुम (पश्चिम भाग) जिल्लाको मुसिकोट नगरपालिका र सानीभेरी गाउँपालिका हुँदै पश्चिम तिर बग्दै रुकुम (पश्चिम भाग) र जाजरकोट जिल्लाको रिम्नामा गई ठूलीभेरीमा मिसिन पुग्छ । यी नदीहरू बाहेक यस जिल्ला भएर बग्ने खोलानालाहरूमा साँख खोला, पितिवाड खोला, पानाखोला, स्यालखोला आदि प्रमुख हुन् । यिनै नदी तथा खोलामा आउने बाढीका कारण नदी तटिय क्षेत्रमा बसोवास गर्ने समुदायहरूले प्रत्येक वर्ष बाढीको जोखिमको सामना गरिरहनुपरेको छ । वर्षातको समयमा खास गरी बाढी, पहिरो, चट्याङ्ग, झाडापखाला जस्ता प्रकोपहरू यस जिल्लामा पटक-पटक दोहोरिने गरेको हुँदा सोको लागि जिल्ला विपद् व्यवस्थापन समितिको समन्वय तथा प्रत्यक्ष सहभागितामा जिल्लामा कार्यरत संघ/संस्था व्यक्ति तथा समुहहरू सहित विपद्को समयमा प्रभावितहरूलाई सहयोग पुऱ्याउन उल्लेखनीय कार्य गर्दै आइरहेको छ । वर्षायाममा हुन सक्ने बाढी, पहिरो, सडक अवरोध तथा दुर्घटना, झाडापखाला जस्ता प्रकोपहरूलाई दृष्टिगत गरी प्रकोप अगाडिका अपनाइने सावधानीका उपायहरू, विपद्को समयमा गरिने खोज तथा उद्धार कार्य प्रभावितहरूलाई राहत सङ्कलन र वितरणका साथै विपद् पश्चात् गर्न सकिने मानवीय सहयोग (Humanitarian Assistance) एवं पुनःनिर्माण र पुनःस्थापनाको क्षेत्रमा गर्न सकिने सल्लाह, सुझाव, समन्वय र सहयोग सम्बन्धमा जिल्ला विपद् व्यवस्थापन समिति, रुकुम (पश्चिम भाग) को तर्फबाट प्रभावितहरूलाई गर्न सकिने आधारभूत मद्दतका विषयहरूमा आधारित रही यो वर्षायामका लागि “मनसुन पूर्वतयारी तथा प्रतिकार्य योजना, २०८२” तयार गरिएको छ । यो योजना निर्माणमा जिल्ला विपद् पूर्वतयारी तथा प्रतिकार्य योजना, २०८१ लाई पनि स्रोतको रूपमा प्रयोग गरिएको छ भने नेपाल सरकार, गृह मन्त्रालय, विपद् व्यवस्थापन एवम् राष्ट्रिय विपद् व्यवस्थापन प्राधिकरणको कार्यकारी समितिबाट स्वीकृत मनसुन पूर्वतयारी तथा प्रतिकार्य राष्ट्रिय कार्ययोजना, २०८२ महाशाखाद्वारा जारी गरिएको “बाढीको लागि पूर्वतयारी योजना मार्गदर्शन (जिल्लास्तरमा) २०६६” को आधारमा तयार गरिएको छ ।

२. कार्य योजनाको उद्देश्य:

आगामी मनसुनमा हुनसक्ने बाढी, पहिरो, नदीको कटान, हावाहुरी, चट्याङ्ग, महामारी, भूकम्प जस्ता विपद्बाट गाउँ, वस्ती, बालीनाली, स्वास्थ्यमा पुऱ्याउन सक्ने जोखिमको विश्लेषण गर्दै त्यसप्रति सजग रहन, तत्काल राहत तथा उद्धार कार्यका लागि जिल्लामा उपलब्ध साधन स्रोत र जनशक्तिको अत्युत्तम परिचालन गरी जिल्लास्थित सम्पूर्ण सुरक्षा निकाय, जिल्ला विपद् व्यवस्थापन समितिका सदस्य निकाय तथा अन्य सरोकारवालाहरूको सक्रियताका साथ अधिकतम रूपमा परिचालन गरी राहत तथा उद्धार कार्य छिटो छरितो र विश्वसनीय बनाउनु यस कार्य योजनाको उद्देश्य रहेको छ ।

29/5/20

Handwritten signatures and stamps are present at the bottom of the page, including a date stamp '29/5/20' and several illegible signatures and stamps.



३. जिल्लाको समष्टिगत वस्तुस्थिति:

रुकुम (पश्चिम भाग) जिल्ला कर्णाली प्रदेशको २८° २९' देखि २९°००" उत्तरी देशान्तर र ८२° २९' देखि ८२° ५३" पूर्वी आक्षांशमा अवस्थित छ । सम्पूर्ण भूभाग पहाडी क्षेत्रमा रहेको यस जिल्लाले १२१३.४९ वर्ग कि. मी. क्षेत्रफल ओगटेको र जनसङ्ख्या १,५५,३८३ रहेको छ । यस जिल्लालाई पूर्वमा रुकुम (पूर्वी भाग) पश्चिममा जाजरकोट, उत्तरमा डोल्पा र दक्षिणमा सल्यान र रोल्पा जिल्लाले घेरेका छन् । ७६२ मिटरदेखि ६,७२० मिटरको उचाईसम्म यो जिल्ला रहेको छ । १४४८ मिटरको उचाईमा रहेको जिल्ला सदरमुकाम मुसिकोट खलंगा जिल्लाको दक्षिणी भागमा अवस्थित छ । रुकुम (पश्चिम भाग) जिल्लालाई राजनैतिक रूपमा ३ नगरपालिका, ३ गाउँपालिका र प्रदेश सभा निर्वाचन प्रयोजनार्थ २ वटा निर्वाचन क्षेत्रमा विभाजन गरिएको छ। भने सङ्घीय निर्वाचन क्षेत्र एउटा मात्र छ। हाल यस जिल्लालाई पूर्ण साक्षर जिल्ला घोषणा गरिएको छ ।

४. हावापानी, जमिन र जमिन प्रयोगको अवस्था:

जिल्लाको न्यूनतम तापक्रम ०.४°C देखि अधिकतम तापक्रम ३४.४°C सम्म हुने गर्दछ । वार्षिक रूपमा अधिकतम २,२०० mm र न्यूनतम १६०० mm सम्म वर्षा हुने गरेको छ । जिल्लाको कुल भूभाग २,९१,३८२ हेक्टर मध्ये कृषिमा १२.०६५, जङ्गल ५७.२५५, चरन क्षेत्र २०.१९५, चट्टानले १०.४२५ र आवासीय प्रयोजनमा जम्मा ०.०७५ भूभाग प्रयोग भएको पाइन्छ । जिल्लामा वनजङ्गलले ओगटेको क्षेत्रफल तुलनात्मक रूपमा राम्रो रहेको भए तापनि वर्षातको समयमा बाढी-पहिरोको प्रकोप भने अधिक छ ।


५. तथ्याङ्कमा जमिन प्रयोगको अवस्था:

विवरण	क्षेत्रफल (हेक्टर)	स्रोत: जिल्ला कृषि प्रोफाइल
जिल्लाले ओगटेको कुल क्षेत्रफल	२,९३,१८२	
खेतीयोग्य जमिन	२७,७८०	
कृषिमा प्रयोग भएको जमिन	३५,३५९.६८	
१. धान	२,७६,०५१	
२. उच्च जमिन	२४,७१९.४९	
कृषिमा प्रयोग नभएको कृषियोग्य जमिन	७,८७९.६८	
जङ्गल	१,६७,८५६	
चरण क्षेत्र	५९,२०५	
खोला, नाला र पहिरोले ओगटेको भाग	३०,५४८	
आवास प्रयोजनले ओगटेको क्षेत्रफल	२१४	

६. रुकुम जिल्लामा स्थानीय तह अनुसार घरधुरी तथा जनसङ्ख्या विवरण:

क्र.स.	स्थानीय तह	घरधुरी सङ्ख्या	जम्मा जनसङ्ख्या	पुरुष	महिला
१.	मुसिकोट नगरपालिका	७४२५	३३८७२	१६०९१	१७७८०

Handwritten signatures and marks at the bottom of the page, including a large signature on the left and several smaller ones on the right.



क्र.सं.	स्थानीय तह	घरघुरी सङ्ख्या	जम्मा जनसङ्ख्या	पुरुष	महिला
२.	आठबिसकोट नगरपालिका	७०९४	३५९२९	१७७४३	१८१८६
३.	चौरजहारी नगरपालिका	५९५७	२९२५५	१४१७०	१५०८५
४.	सानीभेरी गाउँपालिका	५२९५	२४७८८	१२१५२	१२६२६
५.	त्रिवेणी गाउँपालिका	४३०९	२०५८५	९७७५	१०६९१
६.	बाँफिकोट गाउँपालिका	४३९८	२०९४०	१००८५	१०८५५
कुल जम्मा		३४४७८	१६५३६९	८००१६	८५२२३

७. यस जिल्लाका विभिन्न स्थानीय तहहरूमा बाढी पहिरो जानसक्ने सम्भावित ठाउँहरूको पहिचान:

❖ मुसिकोट नगरपालिका:-

क्र.सं.	वडा नं.	बाढी/पहिरो जानसक्ने सम्भावित स्थान	कैफियत
१.	१	गिलवाड, माथि छिङ्ग, मठ डिग्रे सडक खण्ड	
२.	२	रातामाटा-तुसारीखोला, लामितालदेखि ओखरघाटसम्म, सिमखोला	
३.	३	सोलावाडदेखि राप्ती सडकको किनारा, पिपलनेटादेखि माछिमीसम्म।	
४.	४	बोरागाउँ	
५.	५	डाँडडुङ्गे, लहराभिजाउने	
६.	६	भण्डारीकाँडा	
७.	७	बैरीदह	
८.	८	घोरखानी	
९.	९	चौखावाड (होलतारा)	
१०.	१०	चुन	
११.	११	वडा नं. ११ को रातापहरादेखि झुल्खेतसम्म, लौहखोला-काउलेखोला-साखखोलाको सडकखण्ड क्षेत्र,	
१२.	१२	पितिवाड र बैरागीठाँटी	
१३.	१३	भुम	
१४.	१४	छिवाड, लामडाँडा, बाघखोर	

❖ चौरजहारी नगरपालिका:-

क्र.सं.	वडा नं.	बाढी/पहिरो जानसक्ने सम्भावित स्थान	कैफियत
१.	४	अमलटाकुरा लगायतका स्थान, मध्यपहाडी राजमार्गको कालेखोलादेखि वञ्चरेसम्म	
२.	५	गलगले-लहरेसिमल	
३.	६	सिमलचौर, घर्तिकोँडा	
४.	९	गुर्तालगाउँ र पानेखोला।	
५.	१२	उल्लेरी र भिरमौरी।	

Handwritten signatures and notes at the bottom of the page, including the number '215' and various scribbles.



६.	१३	रातामाटा, तिमिले	
७.	१४	लिउरेबारी र गोठखोला।	

❖ आठविसकोट नगरपालिका:-

क्र.सं.	वडा नं.	बाढी/पहिरो जानसक्ने सम्भावित स्थान	कैफियत
१.	१	खेत, रोकजा	
२.	२	साजेबगर, पहाडा क्षेत्र	
३.	३	पाटागाउँ, दाड, जलीगाड	
४.	४	छोटेबगर	
५.	५	जागेजलीगाड	
६.	६	होली, कुसुम, दामाचौर, ज्यामिरे, मन्काबगर र त्रिवेणी।	
७.	७	खारखारा, सिमतारा, गाँरा, दुङ्गीला	
८.	८	खारखारा (दाजे जाने सडक), चुर्तिपाखा, घर्तिगाउँ	
९.	९	राडी, बगर, बालकल्याण मा.वि. आसपासको क्षेत्र, पसानेदेखि खर्चेच्युरा, खारेखोला	
१०.	१०	झिनचौर, गौरीचोक, घारीखोला पेदा, धारापानी र डाँडाखाली।	
११.	११	धुस्नेनी, मंग्राह, सिमबजार, चौर गत्तसाइना, गोइरी जाने सडक र सिमपाखा।	
१२.	१२	स्यानीबाखुँ, झिनचौर बगर, जालछुरा, सार्कीबारा, बल्ले, रोटे	
१३.	१३	भल्माज्यूला, पाखाभल्मा, हम्पा, कुरीधारा, गरेना	
१४.	१४	पिपलचौर, बाँकेडाँडा, गाउँबारी, छेपारेको माथिल्लो तरा	

❖ बाँफिकोट गाउँपालिका:-

क्र.सं.	वडा नं.	बाढी/पहिरो जानसक्ने सम्भावित स्थान	कैफियत
१.	१ र २	पुमाखोलाको सडक, कुनाखेत	
२.	३	भिउटावर, निपाने सडक, स्यापूखोलाका कुलोका मुहान, भागलेदेखि कुनाखेतसम्म।	
३.	४	लोछ्वावाड, छिनखेत	
४.	५	खारखोला, खोलीकाँडा, लेखावाड	
५.	८	दुली	
६.	९	झुला, पुरानागाउँ, सादनमुरा, पिप्ल	
७.	१०	गारावाड, सेजे, ठाँटी (पुरानदारी)	

❖ सानीभेरी गाउँपालिका:-

क्र.सं.	वडा नं.	बाढी/पहिरो जानसक्ने सम्भावित स्थान	कैफियत
१.	१	वडा नं. १ र २ को पूर्तिमकाँडा।	
२.	३	बैरेनीतरा, तुसरेबगर, ज्यामिरे देखि प्रियतारासम्म। (गरायला, सिम्ली तथा पूर्तिमकाँडा क्षेत्रमा भेरी नदिले कटान गर्न सक्ने क्षेत्रहरू)	
३.	४	चाखलीमेला र बलिगाड।	

Handwritten signatures and dates at the bottom of the page, including '21/11/2015' and various illegible signatures.



४.	५	दुली (हाँसु र किलघैटे)	
५.	६	दुली (छहरा र देउताखोला)	
६.	८	सिम्ली (आमडाँडा, फुकु र राइजा)	
७.	९	हासिवाड	
८.	१०	अर्मा (घनठाना)	
९.	११	झरनापोखरी (मध्यपहाडी आपपास)	

❖ त्रिवेणी गाउँपालिका:-

क्र.सं.	वडा नं.	बाढी/पहिरो जानसक्ने सम्भावित स्थान	कैफियत
१.	१	लग्न, बल्लेजुरा र खाल्तीखोला।	
२.	२	बादरपानी, पानीगौरा, विमैचा, वखेटाकुरा, रुकुमको सिमानादेखि सल्यानको खौलासम्मको सडक खण्डसम्म, सिम्रुतु र कोरवाडखोला।	
३.	३	सलडाँडाँ, हम्पाल, झुलनेटा, हाइवाड र खारा।	
४.	४	छुरीखोला, झारवागखोला, छोटेकाँडापोखरी, कालिमाटी र दम्दुखारा।	
५.	५	हाइरुखोला, लाइत र जिवाड।	
६.	६	मेल्टाकुरी, धौलावाड, डाँगीमोड, झ्यामखोला र मुरुखोला।	
७.	७	खनेटा, बाह्रधार्ने, स्याला र मुरु।	
८.	८	गरेना, अर्माली डाँडा, पेदी र पेउघा।	
९.	९	बस्नेत टोल र कोल्टीवाड।	
१०.	१०	सालघारी, पेउघा, काइयोखोला।	

८. निकायगत स्रोत साधनको मौज्जात अवस्था:

(क) जिल्ला प्रशासन कार्यालय, रुकुम (पश्चिम भाग)

क्र. सं.	विवरण	एकाई	सङ्ख्या	अवस्था	निकाय
१.	CODAN H.F. SET	सङ्ख्या	१	प्रयोगमा आइरहेको	गृह मन्त्रालयबाट प्राप्त
२.	FIRE EXTINGUISHER	सङ्ख्या	५	प्रयोग गर्न सकिने	यस कार्यालयबाट खरिद भएको
३.	हेल्मेट	सङ्ख्या	५	प्रयोग गर्न सकिने	यस कार्यालयबाट खरिद भएको
४.	गमबुट	जोडा	५	प्रयोग गर्न सकिने	यस कार्यालयबाट खरिद भएको
५.	पन्जा	जोडा	५	प्रयोग गर्न सकिने	यस कार्यालयबाट खरिद भएको
६.	FIRST AID KIT	बक्स	५	प्रयोग गर्न सकिने	यस कार्यालयबाट खरिद भएको
७.	डोरी	मिटर	१००	प्रयोग गर्न सकिने	यस कार्यालयबाट खरिद भएको
८.	स्ट्रेचर	सङ्ख्या	१	प्रयोग गर्न सकिने	यस कार्यालयबाट खरिद भएको
९.	टेन्ट	सङ्ख्या	१	प्रयोग गर्न सकिने	यस कार्यालयबाट खरिद भएको
१०.	गैँत	सङ्ख्या	१	प्रयोग गर्न सकिने	यस कार्यालयबाट खरिद भएको
११.	सावेल	सङ्ख्या	१	प्रयोग गर्न सकिने	यस कार्यालयबाट खरिद भएको
१२.	बेल्ला	सङ्ख्या	१	प्रयोग गर्न सकिने	यस कार्यालयबाट खरिद भएको

Handwritten signatures and stamps at the bottom of the page, including a large signature on the left and several smaller ones on the right, some with circular stamps.



१३.	म्याट	सङ्ख्या	२	प्रयोग गर्न सकिने	यस कार्यालयबाट खरिद भएको
१४.	लाइफ ज्याकेट	सङ्ख्या	१	प्रयोग गर्न सकिने	यस कार्यालयबाट खरिद भएको
१५.	त्रिपाल	सङ्ख्या	१२	प्रयोग गर्न सकिने	यस कार्यालयबाट खरिद भएको

(ख) चण्डीदल गण, सल्ले ब्यारेक, रुकुम (पश्चिम भाग)

क्र.स.	विपद्का सामानको विवरण	एकाई	परिमाण	कै.
१.	फायर एक्सटिङ्गुइसर	गोटा	१	
२.	जम सुट	जोर	५	
३.	रेक हुक	गोटा	५	
४.	एक्स हुक	गोटा	५	
५.	सेफ्टी हेल्मेट	गोटा	७०	
६.	हाते करौती	गोटा	१	
७.	जंगी आरा	गोटा	१	
८.	प्लाष्टिक बाल्टी	गोटा	३	
९.	घन	गोटा	१	
१०.	वायर कटिङ्ग	गोटा	१	
११.	टयुब	गोटा	१	
१२.	छालाको पञ्जा	जोर	५	
१३.	चश्मा	गोटा	४०	
१४.	लाइफ ज्याकेट	गोटा	३५	
१५.	क्याराबिना	गोटा	५	
१६.	हर्नेश	गोटा	२	
१७.	माउण्टेन रोप	मिटर	१००	
१८.	पाईप	मिटर	५०	
१९.	रबरको पञ्जा	जोर	५०	
२०.	मास्क	गोटा	५	
२१.	गल	गोटा	३	
२२.	पिक	गोटा	५	
२३.	साबेल	गोटा	५	
२४.	टुल	गोटा	५	
२५.	बच्चरो	गोटा	२	
२६.	स्टेचर	गोटा	१	

Handwritten signatures and marks at the bottom of the page, including a large signature on the left and several smaller ones on the right, some with dates like '21/11'.



(ग) जिल्ला प्रहरी कार्यालय, रुकुम (पश्चिम भाग) तथा मातहतका निकाय


क्र.स.	कार्यालयको नाम	Fire Extinguisher Ball	Fire Extinguisher	First aid kit box	सेप्टीहेल्मेट	गम बुट	फलामको बाल्टिन	साबेल	घन	बेल्ला	गंटी	बाइरो	फरुवा	स्ट्रिचर	मेघा फोन	वाटर प्रुफलाईफ ज्याकेट	लाईन डोरी	ट्यूब ब्यारीड	Chain saw (Milkita)	खुडा
१.	जि. प्र. का.	२	७	२	१	२२	२	७	२	५	५		१	६	२	१४	२	५	२	
२.	जि. ट्रा. प्र. का.		१																	
३.	वि. सु.गार्ड, सल्ले		१																	
४.	ई. प्र. का. बाँफिकोट		१					२		१	१			१		४				
५.	प्रहरी चौकी, सोलावाड		१																	
६.	प्रहरी चौकी, सिमुत		१		१	६		५		२	१	१					२०			
७.	प्रहरी चौकी, झुल्लेटा,				१	५		३		३	३			१			२			
८.	प्रहरी चौकी, झुल्लेखेत							१			१	१								
९.	प्रहरी चौकी, मग्मा		१																	
१०.	अ. प्र. पोष्ट, बागबजार		२												१	१				
११.	अ. प्र. पोष्ट, घ्यूखोला		२																	
१२.	अ. प्र. चौकी, विउनटाकुरा		१														१			
१३.	अ. प्र. पोष्ट, छिनखेत		१													२				
१४.	अ. प्र.पोष्ट, छिड		१													२				
१५.	अ. प्र. पोष्ट, साँख		१																	
१६.	अ. प्र. पोष्ट, छिवाड		१																	
१७.	ई. प्र. का. चौरजहारी,		२	१	१	५	२	२	१	२	१			३		४	५०			
१८.	प्रहरी चौकी, सकेना		१											२		१				
१९.	प्रहरी चौकी, पुर्तिमकाँडा		१	१	५	१		१		१	१	१		२		३	१			१
२०.	प्रहरी चौकी, नुवाकोट													१						
२१.	प्रहरी चौकी, सिम्ली				५	६		२		२	२					४				
२२.	ई. प्र. का., आठविसकोट		२		१	९	२	२		२	१				१	७		१		
२३.	प्रहरी चौकी, गोतामकोट		१		७			१		२	१			१						


Handwritten signatures and dates at the bottom of the page, including a date '29/3/20' and several illegible signatures.

क्र.स.	कार्यालयको नाम	Fire Extinguisher Ball	Fire Extinguisher	First aid kit box	सेप्टीहिलेमेट	गमबुट	फलासको बाल्टिन	साबेल	घन	बेल्ला	गोटी	बच्चरो	फरवा	स्ट्रेचर	मेघाफोन	वाटर प्रुफलाईफ ज्यैकेट	लाईन डोरी	एचबू ब्यारीड	Chain saw (Mikita)	खुडा
जम्मा		२	२	४	७	५७	६	२६	४	२	१	३	१	१	४	४२		६	२	१

(घ) सशस्त्र प्रहरी बल, नेपाल, नं. ४७ गुल्म हे. क्वा., रुकुम (पश्चिम भाग)

क्र.स.	सामग्रीको विवरण	सङ्ख्या	अवस्था
			सबुत
१.	पिक	वटा ४	सबुत
२.	डोरी	मिटर १००	सबुत
३.	साबेल	वटा ३	सबुत
४.	आगो निभाउने fire extinguishers	१ पिस	सबुत
५.	बाल्टिन	वटा २	सबुत
६.	Telescope Ladder	१ पिस	सबुत
७.	Rescue Torch Light OT600 A	2 pic	सबुत
८.	Throw Bag	2 pic	सबुत
९.	Fire Blanket	2 pic	सबुत
१०.	Fire Extinguisher (ABC 6 kg)	2 pic	सबुत
११.	Rescue Rope (Static)	100 meters	सबुत
१२.	Rescue Rope (Dynamic)	100 meters	सबुत
१३.	Helmet	3 pc	सबुत
१४.	Rappelling mitten	3 pair	सबुत
१५.	Auto lock Carabinear	2 pc	सबुत
१६.	Figure 8 Carabinear	2 pc	सबुत
१७.	Seat Harness	2 pc	सबुत
१८.	Life Jacket	5 pc	सबुत
१९.	Fire Rake	2 pic	सबुत
२०.	Dynamo Flashlight	1 pic	सबुत
२१.	Flat slings	1 pic	सबुत
२२.	Fire Aluminizcd proximity suit with suit insulated hand gloves hood consisting of helmet cover visor	2 pic	सबुत





	4 shoes with oil 4 heat resistant sole		
२३.	Ascension right handed rope clamp	1 pic	सबुत
२४.	Rotary Rescue Saw (Petrol)	१ pic	सबुत
२५.	Spare Diamond Cutting Blade	5 pic	सबुत
२६.	Spare Wood Cutting Blade	5 pic	सबुत
२७.	Spare Metal Cutting Blade	5 pic	सबुत
२८.	Reciprocating Saw	2 pic	सबुत
२९.	Spare blade 6"	60 pic	सबुत
३०.	Spare blade 9"	60 pic	सबुत
३१.	Spare blade 12"	60 pic	सबुत
३२.	Electric chain saw	2 pic	सबुत
३३.	Spare Chain	8 pic	सबुत
३४.	Rotary Hammer Drill	2 pic	सबुत
३५.	Spare Bit Small	12 pic	सबुत
३६.	Spare Bit Large	8 pic	सबुत
३७.	Folding Stretcher	1 pic	सबुत

(ड) नेपाल रेडक्रस सोसाइटी, जिल्ला शाखा, रुकुम (पश्चिम भाग)


क्र.स.	सामग्रीको विवरण	परिमाण	कैफियत
१.	हेल्मेट	२० थान	
२.	डोरी	१० थान	
३.	बाल्टीन	१० थान	
४.	स्टेचर (ठूलो)	३ थान	
५.	स्टेचर (सानो)	२ थान	
६.	त्रिपाल	२० थान	
७.	पल्स अक्सिमिटर	३ थान	
८.	थर्मल गन	२० थान	

(च) स्थानीय तहहरू:

■ मुसिकोट नगरपालिका:

क्र.स.	सामग्रीको नाम	इकाई	परिमाण	कैफियत
१.	डोजर	वटा	१	
२.	एम्बुलेन्स	वटा	२	
३.	टिप्पर	वटा	२	
४.	गैती	थान	१०	
५.	बेल्चा	थान	७	
६.	साबेल	थान	५	

Handwritten signatures and marks at the bottom of the page, including a large signature on the left and several smaller ones on the right, some with dates like '१०' and '१५'.



७.	घन	थान	५	
८.	हेल्मेट	थान	१०	
९.	सावर पन्जा	जोडा	१५	
१०.	Chain Saw	थान	१	
११.	Fire Extinguisher 2kg	थान	३	
१२.	Fire Extinguisher 6 kg	थान	२	
१३.	Safety Vest	थान	१०	
१४.	Torch light	थान	२	
१५.	Wiste	थान	१२	
१६.	Fire Gloves	जोडा	५	
१७.	Rescue Rope	मिटर	५०	
१८.	Rotary Hammer	थान	१	
१९.	Straight Grinder Machine	थान	२	
२०.	Fire Helmet	थान	२	
२१.	Life Jacket	थान	१०	
२२.	Fire Suit	थान	१	
२३.	Tractor (पानी ट्याङ्की सहितको)	थान	१	
२४.	Stretcher (Folding)	थान	१०	

■ चौरजहारी नगरपालिका:


क्र.स.	सामग्रीको नाम	सङ्ख्या	कैफियत
१.	झप्पल	१५	
२.	गैठी	१५	
३.	बच्चरो	२५	
४.	फायर फाइटर	१५	
५.	बेल्चा	१५	
६.	बाल्टी स्टिल	१५	
७.	स्टेचर	७०	
८.	रुख काट्ने इलेक्ट्रोनिकस आरा	५	
९.	कुटो	२	
१०.	लाइफ ज्याकेट	१५	
११.	प्लास्टिक जग	१५	
१२.	सेफटी हेल्मेट	१५	

Handwritten signatures and dates at the bottom of the page, including the date '21/5/99'.

१३.	ग्लोप्स	१५	
१४.	गमबुट	१५	
१५.	त्रिपाल	२	
१६.	टेन्ट ठूलो	२	
१७.	भन्याङ्ग	२	
१८.	फायरम्यान सुट	२	
१९.	ढलान फुटाउने ड्रिल मेसिन	५	
२०.	ढलान काट्ने मेसिन	५	
२१.	काठ काट्ने मेसिन	५	
२२.	सुरक्षित चस्मा	६	
२३.	सुरक्षित हेलमेट	६	
२४.	ध्वनीबाट सुरक्षित हुने (Ear Protection)	६	
२५.	Safety belt	६	

■ आठबिसकोट नगरपालिका:

क्र.स.	सामग्रीको नाम	इकाई	परिमाण	कैफियत
१.	स्कभेटर	वटा	१	
२.	ब्याकोलोडर	वटा	१	
३.	टिप्पर	वटा	१	
४.	एम्बुलेन्स	थान	२	
५.	बेल्चा	थान	२०	
६.	गैठी	थान	१०	
७.	घन (ठूलो)	थान	५	
८.	घन (सानो)	थान	५	
९.	बच्चरो	जोडा	१०	
१०.	सावेल	थान	८	
११.	सिल्भर बाल्टिन	थान	२	
१२.	प्लाष्टिक बाल्टिन	थान	१००	
१३.	डोरी	थान	४	
१४.	भर्याड	थान	२	
१५.	हाते आरी	थान	१०	





१६.	त्रिपाल		१००	
१७.	कम्बल	थान	८०	
१८.	रवर म्याट्रेस	थान	२००	
१९.	सेल्टर किट	थान	५	
२०.	प्लाष्टिक	थान	२	
२१.	भान्सा सामाग्री	थान	२	
२२.	लाइफ ज्याकेट	थान	२०	
२३.	विपद् प्रतिकार्य टुल्स	थान	१	
२४.	हेल्मेट	थान	२०	
२५.	झुल	थान	३०	
२६.	Sleeping Bag	थान	१०	
२७.	प्लाष्टिक बुट	थान	१२	
२८.	स्ट्रेचर	थान	४०	
२९.	ब्याक बोर्ड स्ट्रेचर	थान	२	
३०.	चप्पल	थान	२०	
३१.	टर्चलाइट	थान	४	
३२.	किला काँटी	के. जी.	२	
३३.	चामल	के. जी.	१०००	
३४.	दाल	के. जी.	३००	
३५.	तेल	लिट्र	२००	
३६.	नून	के. जी.	२००	

■ बाँफिकोट गाउँपालिका:

क्र.स.	सामाग्रीको नाम	इकाई	परिमाण	कैफियत
१.	डोजर	वटा	१	
२.	एम्बुलेन्स	वटा	१	
३.	Fire Extinguisher	वटा	६	
४.	बेल्चा	थान	१२	
५.	साबेल	थान	१२	
६.	फरुवा	थान	११	
७.	गैटी	थान	१५	
८.	बाल्टीन	थान	५	
९.	लाइफ ज्याकेट	जोडा	६	
१०.	त्रिपाल (ठूलो)	थान	३	

■ त्रिवेणी गाउँपालिका:


क्र.स.	सामाग्रीको नाम	सङ्ख्या वा परिमाण	थप आवश्यकता	भण्डारण स्थल
१.	हेल्मेट	१३	१५०	पालिका

Handwritten signatures and notes at the bottom of the page, including the number '१३' and various scribbles.

२.	गैती	८	६७	पालिका
३.	साबेल	१२	८०	पालिका
४.	पञ्जा	१५	२००	पालिका
५.	गमबुट	१२	२५०	पालिका
६.	डोरी	७ रोल	८० रोल	पालिका
७.	झुल	२०	३५०	पालिका
८.	लाइफ ज्याकेट	१५	१५०	पालिका
९.	बाल्टी	१०	२५०	पालिका
१०.	मग	४४	३००	पालिका
११.	क्रोवार	१	५६	पालिका
१२.	रबर बाल्टी	२८	२००	पालिका
१३.	Safety Hammer	६	२५०	पालिका
१४.	माक्स	६	२०००	पालिका
१५.	रेनकोट	४	१००	पालिका
१६.	हेड ल्याम्प	४	५००	पालिका
१७.	छिनो	६	४०	पालिका
१८.	मेघा फोन	१	१०	पालिका
१९.	बोल्ड कटर	२	५०	पालिका
२०.	फस्ट एड बक्स	१	१५०	पालिका
२१.	सेफिट भेस्ट	४	२००	पालिका
२२.	Fire Extinguisher	२	१०	पालिका
२३.	बेन्डेज	२०	५०	पालिका
२४.	Stretcher	१	२५	पालिका

■ सानीभेरी गाउँपालिका:

क्र. सं.	सामानको विवरण	इकाई	सङ्ख्या	कैफियत
१.	बेल्टा	वटा	१०	
२.	गैती	वटा	५	
३.	घन ठूलो	वटा	५	
४.	घन सानो	वटा	३	
५.	बञ्जरो	वटा	३	
६.	साबेल	वटा	४	
७.	सिलभर बाल्टीन	वटा	४	
९.	डोरी	गुच्ची	५	
१०.	भर्याङ्ग	वटा	१	
११.	हात्ते आरा (सानो)	वटा	१	
१२.	Chain Saw	वटा	१	
१३.	टेन्ट	वटा	२	


 १४
 २०१७/०५/१४

क्र. सं.	सामानको विवरण	इकाई	सङ्ख्या	कैफियत
१४.	त्रिपाल	वटा	५	
१५.	ब्लाङ्केट	वटा	५०	
१६.	हेल्मेट	वटा	७७	
२१.	स्ट्रेचर	वटा	१०	
२२.	ब्याक बोर्ड स्ट्रेचर	पिस	३	
२३.	इमरजेन्सी पलङ्ग	सेट	१०	
२५.	प्लास्टिक व्याग/बोरा	बोरा	१२	
२६.	प्लास्टिक डरम	वटा	२	
२७.	ट्वाइलेट स्टिल प्यान	वटा	५	
२८.	चप्पल	बोरा	१	
२९.	पोलिथिन पाइप	रोल	१	
३०.	फेस सिल्ड	वटा	२०	
३१.	Crowbar	वटा	४	
३२.	टर्च लाइट	पिस	१०	
३३.	विस्टल	पिस	१०	
३५.	सोप बार	पिस	४०	
३६.	पलास्टिक रोल	के जी	२६	
३७.	लङ्ग नाइलन रोप	के जी	६०	
३८.	मिट्टिन गलभ्स	पिस	१५	
३९.	JCB	वटा	१	
४०.	एम्बुलेन्स	वटा	२	

■ अन्य निकाय:


क्र.स.	निकाय	मौज्दात सामग्रीहरूको विवरण
१.	तरकारी बीउ उत्पादन केन्द्र,	गैँटी-२ वटा, साबेल-२ वटा, घन-१ वटा, बेल्ला-२ वटा, कुटो/कोदालो/फरुवा- ५० थान रहेका।
२.	सामाजिक विकास कार्यालय	Fire Extinguisher Machine १ वटा रहेको।

९. यस जिल्लामा मनसुन पूर्वतयारी योजना


(खोज, उद्धार तथा समन्वय: जिल्ला प्रशासन कार्यालय, प्रमुख जिल्ला अधिकारी)


क्र.स.	क्रियाकलाप	जिम्मेवारी	सहयोगी निकाय	समय	कै.
१.	बाढी, पहिरो तथा डुवानको जोखिममा रहेका बस्तीहरूको पहिचान गरी पूर्व सूचना दिने र	जिल्ला विपद् व्यवस्थापन समिति, स्थानीय विपद् व्यवस्थापन समिति	जिल्लास्थित सुरक्षा निकायहरू, जिल्ला आपतकालीन कार्य सञ्चालन केन्द्र (DEOC), नेपाल रेडक्रस सोसाइटी, स्थानीय विपद् व्यवस्थापन समिति, सूचना तथा सञ्चार सेवा	मनसुन सुरु हुनुपूर्वको समयदेखि निरन्तर	

१५



क्र.स.	क्रियाकलाप	जिम्मेवारी	सहयोगी निकाय	समय	कै.
	समुदायमा रहेका सञ्चार माध्यमबाट प्रचार-प्रसार गर्ने।		प्रदायक संस्थाहरू		
२.	आवश्यक न्यूनतम उद्धार सामग्री (Rescue Equipment) सहित खोज तथा उद्धार योजना तयारी गर्ने	- सुरक्षा निकाय - स्थानीय तह - खोज तथा उद्धारमा संलग्न निकायहरू, DEOC	सडक डिभिजन कार्यालय, जि. स. स., सम्बन्धित स्थानीय तह, स्थानीय विपद् व्यवस्थापन समिति	जेठ मसान्तभित्र	
३.	मनसुन पूर्वतयारी तथा प्रतिकार्य योजना तर्जुमा एवम् सार्वजनिक गरी NEOC मा पठाउने	जिल्ला विपद् व्यवस्थापन समिति	स्थानीय विपद् व्यवस्थापन समिति, जिल्लाका अगुवा सहयोगी संस्था, सरकारी तथा गैरसरकारी सङ्घ/संस्था	जेठ मसान्तभित्र	
४.	जिल्ला तथा स्थानीय आपतकालीन कार्य सञ्चालन केन्द्रलाई तयारी अवस्थामा राख्ने	DDMC, DEOC तथा LEOC	NEOC (राष्ट्रिय आपतकालीन कार्य सञ्चालन केन्द्र), नेपाल रेडक्रस सोसाइटी	निरन्तर	
५.	राहत सामग्रीहरूको उचित भण्डारण गर्ने तथा जिल्लामा भएको भण्डारणको अनुगमन गरी अद्यावधिक गर्ने	DDMC, DEOC	नेपाल रेडक्रस सोसाइटी, नेपाल खाद्य संस्थान डिपो, स्थानीय विपद् व्यवस्थापन समिति, उद्योग वाणिज्य सङ्घ	जेठको दोस्रो हप्ता	
६.	जिल्ला विपद् व्यवस्थापन राहत कोषमा न्यूनतम रकम राख्ने	जिल्ला विपद् व्यवस्थापन समिति	गृह मन्त्रालय, जिल्ला प्रशासन कार्यालय, स्थानीय विपद् व्यवस्थापन समिति	निरन्तर	
७.	सुरक्षा निकायहरूलाई तयारी अवस्थामा राख्ने	जिल्ला सुरक्षा समिति	गृह मन्त्रालय, जिल्ला विपद् व्यवस्थापन समिति, रक्षा मन्त्रालय, स्थानीय तह	निरन्तर	
८.	नगर प्रहरीहरूलाई तयारी अवस्थामा राख्ने	नगर प्रहरी	स्थानीय तह	निरन्तर	
९.	मनसुन पूर्व सूचना प्रणालीलाई थप प्रभावकारी बनाउन पहल गर्ने	DDMC, LDMC, नापी कार्यालय	जल तथा मौसम विज्ञान विभाग, जलमापन केन्द्रहरू, वर्षा मापन केन्द्र	निरन्तर	
१०.	जलमापन केन्द्रको स्थापनाका लागि पहल गर्ने	DDMC, LDMC	गृह मन्त्रालय, NEOC	निरन्तर	
११.	मनसुनको समयमा साझा फ्रिक्वेन्सी प्रयोग गर्ने	नेपाली सेना, नेपाल प्रहरी, सशस्त्र प्रहरी बल, नेपाल ने. रे. सो. जिल्ला शाखा	गृह मन्त्रालय, NEOC ले आपतलीन समन्वय गरी उपलब्ध गराउने, जिल्ला विपद् व्यवस्थापन समिति	मनसुनको समयमा	
१२.	स्थानीय स्वयंसेवक तथा युवा समूहको गठन तथा परिचालन	DDMC/LDMC तथा DEOC/LEOC	स्थानीय तह तथा जिल्लास्थित सङ्घ/संस्थाहरू	निरन्तर	
१३.	मनसुनको समयमा उद्धारकर्मी परिचालन गर्न सवारी साधनहरू उपलब्ध गराउने	जिल्लास्थित पूर्वाधार विकाससँग सम्बन्धित कार्यालयहरू	जिल्लास्थित सम्पूर्ण कार्यालयहरू	मनसुनको समयमा	
१४.	मनसुनको समयमा सडक अवरोध हटाउन लोडर, डोजर (Heavy Equipments) लगायतका उपकरण तथा	जिल्लास्थित पूर्वाधार विकाससँग सम्बन्धित कार्यालय तथा स्थानीय तह	जिल्लास्थित सम्पूर्ण कार्यालयहरू	मनसुनको समयमा	





क्र.स.	क्रियाकलाप	जिम्मेवारी	सहयोगी निकाय	समय	कै.
	जनशक्ति व्यवस्थापन				
१५.	प्रभावित जनसङ्ख्यालाई प्राथमिक स्वास्थ्य परीक्षण तथा स्वास्थ्य उपचार प्रदान गर्ने	जिल्ला स्वास्थ्य कार्यालय, स्थानीय निकायका स्वास्थ्य चौकीहरू	रेडक्रस लगायतका गै. स. स.	मनसुन तथा महामारीको समयमा	
१६.	मनसुनको समयमा सूचना आदानप्रदान तथा प्रतिकार्यको लागि प्रत्येक वडामा २५ जना स्वयंसेवक दस्ता खडा गरी तालिम प्रदान गर्ने	सशस्त्र प्रहरी बल, नेपाल	स्थानीय तह	मनसुनको समयमा	

१०. जिल्लास्थित विषयगत क्षेत्रका सदस्य संस्थाहरूको सम्पर्क विवरण:

क्र.स.	संस्थाको नाम	सम्पर्क विवरण		
		सम्पर्क व्यक्ति	फोन	इमेल
१.	जिल्ला प्रशासन कार्यालय	कुलबहादुर जी. सी. (प्र.जि.अ.)	९८५७८३७७७७ ०८८-५३००४०	
		विनोद रेग्मी (स.प्र.जि.अ.)	९८५७८२००९० ०८८-५३००९०	
२.	चण्डीदल गण, सल्ले ब्यारेक	शरद थापा (प्र. से.)	९८५९०८७९३२ ०८८-५३०२०५	
३.	जिल्ला प्रहरी कार्यालय	प्रमेश विष्ट (प्र. ना. उ.)	९८५७८३५५५५ ०८८-५३०९८७	
४.	सशस्त्र प्रहरी बल नेपाल, नं. ४७ गुल्म	मदन बहादुर धानुक (स.प्र.ना.उ.)	९८५९२७२६४५ ०८८-५३०३७९	
५.	राष्ट्रिय अनुसन्धान जिल्ला कार्यालय	चिरञ्जीवी बुढा (प्र.अ.अ.)	९८५७८२४२८९ ०८८-५३००८९	
६.	मुसिकोट नगरपालिका	मोहन प्रकाश गिरी (प्र.प्र.अ.)	९८५७८२५९९९	
७.	चौरजहारी नगरपालिका	शेर प्रसाद ढकाल (प्र.प्र.अ.)	९८५७८२६९९९	
८.	आठबिसकोट नगरपालिका	राजेश गौतम (प्र. प्र. अ.)	९८४३२५८२७९	

93

Handwritten signatures and marks at the bottom of the page, including a large signature on the right and several smaller ones on the left.



क्र.स.	संस्थाको नाम	सम्पर्क विवरण		
		सम्पर्क व्यक्ति	फोन	इमेल
९.	बाँफिकोट गाउँपालिका	दुर्गा बहादुर ओली (प्र. प्र. अ.)	९८६२२००३६४	
१०.	सानीभेरी गाउँपालिका	दिपक बुढाथोकी (प्र. प्र. अ.)	९८५७८२४२४३	
११.	त्रिवेणी गाउँपालिका	यज्ञ बहादुर भण्डारी (प्र.प्र.अ.)	९८४८७३६००१	
१२.	नेपाल रेडक्रस सोसाइटी	बलबिर पुन (सभापति)	९८६६९६६०८०	
१३.	नेपाल स्काउट	मिन बहादुर पुन (जिल्ला संयोजक)	९७४२८२१९६६	
१४.	नेपाल पत्रकार महासङ्घ	गोपाल रेग्मी	९८५११५३८३२	
१५.	स्वास्थ्यको लागि सक्षम प्रणाली	१. सुर्य थापा २. उपेन्द्रराज ढकाल	९८५६०५३९९९ ९८४९११०६८९	

११. जिल्ला समन्वय समितिका पदाधिकारी

क्र.स.	कार्यालय	जन प्रतिनिधि	पद	सम्पर्क नं.
१.	जिल्ला समन्वय समितिको कार्यालय	लुम्बिनी गौतम	जि. स. प्र.	९८५७८५७७७
		देव बहादुर वि.क.	जि. स. उ. प्र.	९८५७८२४९०९

१२. रुकुम (पश्चिम भाग) जिल्लामा रहेका नगरपालिका तथा गाउँपालिकाका जनप्रतिनिधिहरूको विवरण

क्र.स.	न.पा./गा.पा.	जन प्रतिनिधि	पद	सम्पर्क नं.
१.	आठविसकोट नगरपालिका	रवि के.सी.	नगर प्रमुख	९८५११२०८०५
		धनकुमारी शाही	उप-प्रमुख	९८४३६०२६८७
२.	चौरजहारी नगरपालिका	पुष्प वादी	नगर प्रमुख	९८६६२०८५०९
		ईश्वरी शर्मा वि.एम	उप-प्रमुख	९८४९३९६९८६
३.	मुसिकोट नगरपालिका	महेन्द्र के.सी.	नगर प्रमुख	९८४७८५२०२५
		विमल कुमार पुन	उप-प्रमुख	९८५१२२९०९४
४.	बाँफिकोट गाउँपालिका	जनक कुमार बाँठा मगर	अध्यक्ष	९८४४९४११८१

Handwritten signatures and marks at the bottom of the page, including a large signature on the left and several smaller ones on the right. A date '१८' is written in the center.



		तारा बुढा के.सी.	उपाध्यक्ष	९८१९५५७८३०
५.	सानीभेरी गाउँपालिका	विर्ख बहादुर विष्ट	अध्यक्ष	९८४४९७५६५०
		कमला रोका पुन	उपाध्यक्ष	९८४७८८७७३५
६.	त्रिवेणी गाउँपालिका	गणेश कुमार के.सी.	अध्यक्ष	९८४९८५९५२१
		राज कुमारी रेउले	उपाध्यक्ष	९८२२८८७४५९

१३. रुकुम (पश्चिम भाग) जिल्लाका वडा अध्यक्षहरूको विवरण

आठविसकोट नगरपालिका		
वडा नं.	वडा अध्यक्ष	वडा सम्पर्क नं.
१.	देव बहादुर घर्ती	९८६८९५३७५४, ९८६७९३९०७५
२.	देवबहादुर यरी	९८६९९७८५१९, ९८१०९१४११९
३.	केशरमान वि.क.	९८५७८८०५४६, ९८६८३६६५७४
४.	नर सि विष्ट	९८६८०८३७०७
५.	घनश्याम भण्डारी	९८६६९३१८९५
६.	धनेश्वर शर्मा	९८४४९६१७८९
७.	अमृत बुढा	९८६६९५००९०
८.	खगेन्द्र वि.क.	९८४३२७६४७८
९.	जनक बहादुर बटाला	९८६३११७३४५
१०.	गणेशकुमार शाह	९८४७८३६९७७
११.	प्रेम बहादुर पुन	९८४९३६९०९०
१२.	खुम्मे कुसारी	९८०९८५९७३३, ९७४८६५३२२६
१३.	टेक बहादुर थापा	९८६८९६६४२१
१४.	हुकुम बहादुर पुन	९७४१२९०२०२, ९७४८५३८२२६
चौरजहारी नगरपालिका		
वडा नं.	वडा अध्यक्ष	वडा सम्पर्क नं.
१.	इन्द्रे गिरी	९८६९९९३६५१

२.	विरबहादुर राना	९८४९६५९७५४
३.	लालबहादुर बुढाथोकी	९८६६९२३३३३३
४.	गोपाल बहादुर भण्डारी	९८६८०१९४०९
५.	खुमबहादुर खड्का	९८५८०३३५०६
६.	जयप्रकाश बोहरा	९८४४९८३७२७
७.	भिमप्रसाद जैसी	९८४७८४९०९९
८.	शसिराम वि.क.	९८६७८७७३१२
९.	नरबहादुर मल्ल	९८४४८६९११३
१०.	विरेन्द्र रोका	९८६९३६१७८३
११.	तुलसे ओली	९८६६९१६८१४
१२.	टिकाराम ओली	९८६४९७५९१४
१३.	श्रीकृष्ण शर्मा	९८६८६०६६९९
१४.	थलबहादुर कवर	९८२२८०५११३
मुसिकोट नगरपालिका		
वडा नं.	वडा अध्यक्ष	वडा सम्पर्क नं.
१.	ज्ञानु चन्द्र चन्द	९८६६९०४५२६
२.	दिनेश खड्का	९८४९९६८९८९
३.	दशरथ के.सी.	९८४१५७०५१०
४.	निर्मल कुमार पुन	९८५७८४८६६५
५.	समीर जंग मल्ल	९८४१२०७४१८
६.	भानु मल्ल	९८४७८७६६३१

Handwritten signatures and marks at the bottom of the page, including a large signature on the right and several smaller ones on the left and center.

७.	एक वहादुर पाण्डे	९८४७८५२६३६
८.	जय बहादुर थापा	९८२२८८८४०९
९.	शशि राम पुन	९८६०८९०३५५
१०.	धनबहादुर खड्का	९८६३६७९९१३
११.	गोविन्द बहादुर बुढा	९८५७८२२९२९
१२.	धिरन सिर्पाली	९८६६९०७१३६
१३.	खल बहादुर खड्का	९८४७८५२२८३
१४.	गोवर्धन ओली	९८४४९२५५२५
१५.		९८६६९०७१४०

बाँफिकोट गाउँपालिका

वडा नं.	वडा अध्यक्ष	वडा सम्पर्क नं.
१.	धन बहादुर खड्का	
२.	प्रकाश खत्री	९८६६९६६७३८
३.	तिल विर के.सी.	९८६९९८२६०८
४.	शेर बहादुर ओली	९८०९८२५३१७
५.	मनु शाही	९८६८६३००८
६.	मनोजकुमार अधिकारी	९८२९५५३५७४
७.	नर बहादुर खत्री	९८१०८०१२२७
८.	धनबहादुर खत्री	९८१२८९७६०९
९.	जोग बहादुर चन्द	९८४४९९००६७
१०.	हरि बहादुर चन्द	९८५११८५५८२

सानीभेरी गाउँपालिका

वडा नं.	वडा अध्यक्ष	वडा सम्पर्क नं.
१.	टेकबहादुर पुन	९८०९७१६७९०, ९८६८१२६०७२

२.	मानबहादुर पुन	९८१२८७४०९०
३.	जगदिश नकाल	९८४४९१५५४३
४.	मनोज कुमार बुढाथोकी	९८६८९०७५२२
५.	अल बहादुर खत्री	९८४७४७८४५३
६.	पहल सिंह घर्ती मगर	९८५११४२८३४
७.	कुलबहादुर बुढा	९८४७९५३५८१, ९८१२८८६५६९
८.	प्रेम बहादुर वि.क.	९८४७७९८९२५
९.	शेरबहादुर खड्का	९८६८०५२६४८, ९८४४९२५८१३
१०.	टिकाराम खड्का	९८४८१०६९५१
११.	भुपाल सिं ओली	९८६०९०५५२९


त्रिवेणी गाउँपालिका

वडा नं.	वडा अध्यक्ष	वडा सम्पर्क नं.
१.	सुन्दर ओली	९८०९५७५६६८
२.	मोतिराम पुन	९८१३६८३८७७
३.	दिपेन्द्र कुमार ओली	९८२५५६०००९
४.	नन्नराम वाँठा	९८०७६१०९४३
५.	रण बहादुर पुन	९८५१०९८८३५
६.	भद्र बहादुर सिर्पाली	
७.	धन बहादुर खड्का	९८०९५७९०८१
८.	नन्दराम खड्का	९८०९८५८२०१
९.	हरि बहादुर खड्का	९८४४९२५८८८
१०.	शेरमान खड्का	९८१०८५१९०३

१४. जिल्लामा रहेका एम्बुलेन्सहरूको विवरणः

क्र.स.	एम्बुलेन्स धनी (निकाय)	सम्पर्क नं.
१.	मुसिकोट नगरपालिका	९८५७८७७५००, ९८४४९४५४८५
२.	आठविसकोट नगरपालिका	९८६६१७४३७१

२०





३.	चौरजहारी नगरपालिका	९८६४८०७२४३, ९८५७८७८५८५, ९८९६५५०६५४
४.	त्रिवेणी गाउँपालिका	९८४३३७६४४९
५.	सानीभेरी गाउँपालिका	९८५५३०७२६७
६.	बाँफिकोट गाउँपालिका	९८९८०९८४४२
७.	जिल्ला अस्पताल	९८५७८५२९२२, ९८०२००८५८५
८.	नेपालल रेडक्रस सोसाइटी	९८५७८७६५००, ९८०९८५८५८५
९.	पुँवार थापा क्षेत्री कल्याण समिति	९८५९९८२०६३, ९८९९८५८५३५
१०.	उदय युवा क्लब	९८५७८५८५८५
११.	मनकामना लाइफ केयर हस्पिटल	९७४२२५९६५३, ९८०९७६८६५४
१२.	कृष्णकुमार ददेल यातायात प्रा. लि.	९७४२७०८५८५, ९८४२७०८५८५
१३.	दियो साँस्कृतिक युवा क्लब	९८५७८६८५८५, ९८९०८९६६७७

१५. रुकुम (पश्चिम भाग) जिल्लास्थित निजी स्वास्थ्य संस्थाहरूको विवरणः

क्र.स.	संस्थाको नाम	सम्पर्क नम्बर
१.	साझा मुराल अस्पताल, खलंगा	९८४९४६२८९७
२.	मनकामना डाक्टर्स क्लिनिक, बागबजार	९८९८९९६६७५
३.	सामुदायिक अस्पताल, खलंगा	९८५७८२५८८३

४.	सिमुतु त्रिवेणी, सिटी पोलिक्लिनिक	९८६६९०४९२४
५.	कुसारी पोलिक्लिनिक, छिनखेत	९७४८५९९५२६

१६. रुकुम (पश्चिम भाग) जिल्लास्थित विभिन्न कार्यालयका सम्पर्क नं.

क्र.स.	कार्यालयको नाम	कार्यालय प्रमुखको नामथर	कार्यालयको सम्पर्क विवरण		
			टेलिफोन	का.प्र. मो.नं.	ई-मेल
१.	रुकुम जिल्ला अदालत	मन्दिरा शाही	०८८५३०९०६	९८५७८२९०९८	info.dcrukum@supremecourt.gov.np admin.dcrukum@supremecourt.gov.np
२.	जिल्ला प्रशासन कार्यालय	कुलबहादुर जी. सी.	०८८५३००४०	९८५७८३७७७७	daorukum@gmail.com
३.	जिल्ला समन्वय समितिको कार्यालय	पुण्य प्रसाद भट्टराई	०८८५३०३०९	९८५७८६६२२२	dccrukumwest@gmail.com
४.	चण्डीदल दल गण, सल्ले ब्यारेक	शरद थापा	०८८५३०२०५	९८५९०८७९३२	bn-chandidal@nepalarmy.mil.np
५.	जिल्ला प्रहरी कार्यालय	प्रमेश विष्ट	०८८५३०९८७	९८५७८३५५५५	dporukum@nepalpolice.gov.np dporukum_ss@nepalpolice.gov.np covidrukumwest@gmail.com
६.	सशस्त्र प्रहरी बल, नेपाल नं. ४७ गुल्म	मदन बहादुर धानुक	९८५९२७२६४६	९८५९२७२६४५	apfwestrukum47@gmail.com
७.	स्वास्थ्य सेवा कार्यालय	डा. महेश चौलागाई	०८८५३०९९५	९८४८९२४९७९	dhorukum@gmail.com

Handwritten signatures and stamps at the bottom of the page, including a large signature on the left and several smaller ones on the right.



क्र.स.	कार्यालयको नाम	कार्यालय प्रमुखको नामथर	कार्यालयको सम्पर्क विवरण		
			टेलिफोन	का.प्र. मो.नं.	ई-मेल
८.	खानेपानी, सिचाइ तथा उर्जा विकास कार्यालय	तारा प्रसाद बाग्ले	०८८५३००९६	९८५७८२४२०९	iddrukum@gmail.com
९.	कृषि विकास कार्यालय	भरत बहादुर बस्नेत	०८८५३००९९	९८५७८२००३७	akcrukumw@gmail.com
१०.	पशु अपस्पताल तथा पशु सेवा कार्यालय	अभिनव जि सी	०८८५३००९०	९८४२९३४९९९	vetsecrukumw@gmail.com
११.	ग्रामिन सडक सञ्जाल आयोजना	रामाशिष शाह		९८५७८६२०२८	rcippiurukum11@gmail.com
१२.	शिक्षा विकास तथा समन्वय इकाइ	ताराप्रकाश पुन मगर	०८८५३०१०१	९८४७८५३६२२	deorukum@gmail.com
१३.	डिभिजन वन कार्यालय	दिनेश जंग खत्री	०८८५३०३४९	९८५७८२४३००	dforukum@gmail.com
१४.	सरकारी वकील कार्यालय	राजेन्द्र रेग्मी	०८८५३०१६३	९८४७०३४३९५	okilrukum@gmail.com
१५.	तरकारी वीउ उत्पादन केन्द्र चाँपा	पदम बहादुर सुवेदी	०८८६८०१५०	९८५७८२४२७२	rukumfarm@gmail.com
१६.	राष्ट्रिय अनुसन्धान जिल्ला कार्यालय	चिरन्जिवी बुढा	०८८५३००८९	९८५७८२४२८९	nidrukum95@gmail.com
१७.	कारागार कार्यालय रुकुम	तारा बहादुर कुँवर	०८८५३०३४४	९८५७८७२७७७	rukum.jailor@dopm.gov.np
१८.	जिल्ला हुलाक कार्यालय रुकुम	कुमारी रिमा मल्ल	०८८५३०१२३	९८५७८७२१७७	postalofficerukum@gmail.com
१९.	तथ्याङ्क कार्यालय रुकुम		०८८५३०२३८	९८५७८३०२३८	rukumso.33@gmail.com
२०.	जिल्ला निर्वाचन कार्यालय रुकुम	मोहनलाल के.सी.	०८८५३०१५७	९८५७८३०१५७	rukumdeo@yahoo.com
२१.	मालपोत कार्यालय रुकुम	मोहन पुन	०८८५३०१४९	९८६१२०५११२	rukum@dolma.gov.np
२२.	मालपोत कार्यालय आठविसकोट	खिममान घर्ती		९८६८६१४३३८	
२३.	नापी कार्यालय रुकुम	ई.तुल्सीराम भुपाल	०८८५३००७७	९८६६००७२९७	rukum@dos.gov.np
२४.	नापी कार्यालय आठविसकोट	मान बहादुर आग्नी		९८४७९५४२७५	
२५.	कोष तथा लेखा नियन्त्रण कार्यालय	पुर्ण बहादुर ओली	०८८५३००७५	९८५७८२४२७५	rukum.dtco@fcgo.gov.np
२६.	डिभिजन सडक कार्यालय, चौरजहारी	ई. तेजस्वी शर्मा		९८५८०५१०८०	roadofficecjri@gmail.com
२७.	पुष्पलाल (मध्यपहाडी) लोकमार्ग आयोजना, दैलेख ।		०८९४१०१०९	९८५८०२९१११	mhhpo.dailekh@gmail.com
२८.	नयाँ सहरि आयोजना कार्यालय, चौरजहारी			९८५७८८८०३३	chaurjaharidanewtown@gmail.com
२९.	पूर्वाधार विकास कार्यालय चौरजहारी	रामचन्द्र बि.सी.		९८४१०३१८९९	idorukumwest@gmail.com
३०.	उद्योग तथा उपभोक्ता हित संरक्षण कार्यालय	रमेश बली	०८८५३००१२	९८५७८५३३७८	gharelu.rukum@gmail.com
३१.	सामाजिक विकास कार्यालय	धनन्जय आचार्य	०८८५३०४३०	९८५७८३०८५३	sdorukum@gmail.com

22

Handwritten signatures and marks at the bottom of the page, including a large signature on the left and several smaller ones on the right.



क्र.स.	कार्यालयको नाम	कार्यालय प्रमुखको नामथर	कार्यालयको सम्पर्क विवरण		
			टेलिफोन	का.प्र. मो.नं.	ई-मेल
३२.	प्रदेश लेखा इकाई कार्यालय	निरिप भट्टराई	9849026422	९८४९०२६४२२	rukum.pfu059@gmail.com
३३.	आयुर्वेद स्वास्थ्य केन्द्र, मुसिकोट	महेन्द्र खड्का		९८४८९६२०३३	ahcrukumwest59@gmail.com
३४.	यातायात व्यवस्था सेवा कार्यालय, चौरजहारी	मोहन के.सी.		९८५७८२९३४३	tmo.wrukum@gmail.com
३५.	मुसिकोट नगरपालिका	मोहन प्रकाश गिरी	०८८५३०२६९	९८५७८२५९९९	ito.musikotmun@gmail.com
३६.	चौरजहारी गरपालिका	शेरप्रसाद ढकाल		९८५७८२६९९९	ito.Chaurjaharimun@gmail.com
३७.	आठबिसकोट नगरपालिका	राजेश गौतम		९८६०८९०५७४	aathbiskotmun073@gmail.com
३८.	बाँफिकोट गाउँपालिका	लेखक खड्का		९८६२२००३६४	ito.banphikotmun@gmail.com
३९.	सानीभेरी गाउँपालिका	दिपक बुढाथोकी		९८५७८२४२५३	ito.sanibherimun@gmail.com
४०.	त्रिवेणी गाउँपालिका	यज्ञ बहादुर भण्डारी		9857877764 9801925763	tribenigp@gmail.com
४१.	जिल्ला ट्राफिक प्रहरी कार्यालय	भरत शाही		९८४८९८५३५६	dtporukumwest@nepalpolice.gov.np
४२.	नेपाल बैंक लिमिटेड, मुसिकोट	सन्तोस कुमार शर्मा	०८८५३०३५०	९८६६६५३९९९	nblrukum@nepalbank.com.np
४३.	कृषि विकास बैंक लिमिटेड, मुसिकोट	तेज बहादुर चौधरी	०८८५३०२६७	९८४४९८३७००	rukum.branch@adbl.gov.np
४४.	राष्ट्रिय वाणिज्य बैंक शाखा कार्यालय, चौरजहारी		०८८४०९००९	९८५८०२९००९	chaurjahari@rbb.com.np
४५.	राष्ट्रिय वाणिज्य बैंक शाखा कार्यालय, मुसिकोट	हेमन्तराज न्यौपाने	०८८५३०४३९	९८४९७०८२०५	musikot@rbb.com.np
४६.	नेपाल विद्युत प्राधिकरण	विरमान राजकोटी	०८८५३०३६५	९८५७८३२०३२	rukum@nea.org.np
४७.	खाद्य व्यवस्था तथा व्यापार, कम्पनी लिमिटेड	अमृत खनाल		९८६७२३४४९०	nfcrukum.org.np@gmail.com
४८.	नागरिक उडडयन प्राधिकरण	दिपक के.सी.	०८८५३०३५६	९८४७८५२५६०	deepakkc443@gmail.com
४९.	नेपाल टेलिकम	कृष्ण प्रसाद शर्मा	०८८५३०९९९	९८५७८२९९६६	nt.rukumpaschim@ntc.net.np
५०.	आँखा उपचार केन्द्र सल्ले	धन बहादुर के.सी.		९८६७९५७९८९	rukumeyecarecenter@gmail.com
५१.	इलाका प्रशासन कार्यालय, चौरजहारी	तोषराज के.सी.		९८५७८२७७८५	aaochaurjaharirukumwest@gmail.com

Handwritten signatures and notes at the bottom of the page, including a date '२१/९/१९' and various scribbles.



१७. जिल्लास्थित गैरसरकारी सङ्घ संस्थाहरू सञ्चारकर्मीहरूको सम्पर्क नम्बर:

■ गैरसरकारी सङ्घ/संस्था:-

क्र.स.	कार्यालयको नाम	नामथर	पद	मोबाइल नं.
१.	गैरसरकारी संस्था महासङ्घ	भिमराज ओली	अध्यक्ष	९८४४९१४५१३
२.	रुकुमेली समाज विकास केन्द्र	नर बहादुर नेपाली	अध्यक्ष	९८५११६२३१५
३.	हरप्लेस रुकुम	सुनिता बुढा मगर	अध्यक्ष	९८४७८२८२३४
४.	बाल सरोकार केन्द्र	टेक बहादुर वली	अध्यक्ष	९८५७८७३९००
५.	नेपाल जनजागरण मञ्च, नेपाल	टेकबहादुर कुसारी	अध्यक्ष	९८६४९५९८२२
६.	इन्सेक	मनिषा के.सी.	प्रतिनिधि	९८४७८८७९४५
७.	मिक नेपाल	धन बहादुर घर्ती	अध्यक्ष	९८५७८७९२७४
८.	महिला पुनर्स्थापना केन्द्र (ओरेक)	कमला के.सी.	नि. जिल्ला संयोजक	९८५७८५५०७७
९.	खिष्ट्रिय समाज विकास अभियान	जवाहरलाल पुन		९८५७८२३०३९
१०.	ग्रामिण युवा सरोकार केन्द्र	मोतिराम वि.क.		९८४७९३४७१४
११.	स्वास्थ्य शिक्षा तथा स्थानीय विकास केन्द्र	बसन्त पुन मगर	अध्यक्ष	९८५११९५४०२
१२.	अपाङ्ग संरक्षण मञ्च	भिमबहादुर डाँगी	अध्यक्ष	९८४७९५४११९
१३.	पर्यटन सूचना केन्द्र	दिपकराज खड्का	अध्यक्ष	९८४५२०३४४८
१४.	सिस्ने युवा क्लव	दामोदर के.सी.	का.वा. अध्यक्ष	९८६६९०४०८७
१५.	ग्रामिण विकासका लागि शिक्षा तथा सञ्चार	शसिराम विष्ट	अध्यक्ष	९८०९५९११४९
१६.	महिला मानव अधिकार रक्षक सञ्चाल	ब्युझना पुन देवकोटा	अध्यक्ष	९८५७८२००७९

Handwritten signatures and marks are present below the table, including a large signature on the left, several smaller signatures in the middle, and a signature on the right. There are also some scribbles and marks.



जिल्लास्थित क्रियाशील सञ्चारकर्मीहरू:

क्र.स.	सञ्चार माध्यम	नामथर	पद	मोबाइल नं.
१.	रेडियो आफ्नो एफ.एम.	गोपाल प्रसाद रेग्मी	अध्यक्ष	९८५११५३८३२
२.	रेडियो सानीभेरी	ध्रुव बुढाथोकी सिजन बाँठा मगर हिरा परियार देवकुमार वली	स्टेशन मेनेजर संवाददाता संवाददाता कार्यक्रम संयोजक	९८५७८२१५०७ ९८६६९०७८०० ९८६३१३७११४ ९८४७९५४११५
३.	आहा सञ्चार साप्ताहिक	मेगराज खड्का सत्यबहादुर बटाला	सम्पादक संवाददाता	९८५७८२२८१६ ९८४८१५५६३९
४.	गोरखापत्र दैनिक/उज्यालो अनलाइन/रेडियो	राजु लामिछाने	संवाददाता	९८५८०२४५७७
५.	रेखदेख साप्ताहिक	प्रविर ददेल	सम्पादक	९८५१२३६७१३
६.	कान्तिपुर मिडिया ग्रुप	महेश के.सी.	संवाददाता	९८५७८२४२८०
७.	नेपाल टेलिभिजन	अमरराज पुन	संवाददाता	९८४८२१५७४६
८.	गोरखापत्र दैनिक	मनिषा के.सी.	संवाददाता	९८४७८८७९४५
९.	रेडियो चौरजहारी	ज्ञानु शर्मा गौतम	स्टेशन मेनेजर	९८५८२७५७५७
१०.	रेडियो मौराखारा	नारायण ओली	स्टेशन मेनेजर	९८४४९४२६५९
११.	नयाँ पत्रिका दैनिक	मनिष खड्का	संवाददाता	९८५७८२४२९०
१२.	प्राईम टेलिभिजन	भरत चन्द	संवाददाता	९८४५७५२९५०
१३.	रा.स.स.	परिचन्द्र खत्री	संवाददाता	९८६८६४८७३५
१४.	उजेली न्यूज डटकम	संगम देवकोटा	संवाददाता	९८६८६०३६९१
१५.	रेडियो युनिक एफ.एम.	भुवन के.सी.	समाचार सम्पादक	९८५७८२२८०९
१६.	प्रेसपालिका	दिपेन्द्र महतारा	सम्पादक	९८४५३३४४७२
१७.	मध्यान्न दैनिक	प्रचण्ड खत्री	संवाददाता	९८५७८८७९९९
१८.	उजेली न्यूज डटकम	छिमा के.सी.	संवाददाता	९८६६२१०१२८
१९.	मुलपाटी डटकम	गोपालसिं खड्का	संवाददाता	९८४७९३४८३३
२०.	कखरा डटकम	बलेन्द्र ओली	संवाददाता	९८६८३९०५२६
२१.	रेडियो पूर्वी रुकुम	बलबहादुर खत्री	संवाददाता	९८४३६०३४२०
२२.	रेडियो समावेशी आवाज	गोपाल ओली	स्टेशन मेनेजर	९८६९९१५९४२
२३.	रेडियो मौराखारा	मनिषा गौतम	संवाददाता	९८४९६४२३५४
२४.	रा.स.स.	अनिशेष के.सी.	संवाददाता	९८६८६६४८२९

Handwritten signatures and dates are present below the table. The date '2/19/5' is visible. There are several illegible signatures and some numbers like '195' and '20'.